43

VI, 335 a

CATALOGUS

VAN

KAARTEN EN BOEKWERKEN

UITGEGEVEN DOOR DE

AFDEELING HYDROGRAPHIE

VAN HET

MINISTERIE VAN MARINE.

1909.

Bijgewerkt tot en met B. a. Z. n°. 229, 1908.

(ZIE ERRATA OP BLZ. 35).

DE 's-GRAVENHAAGSCHE BOEK- EN HANDELSDRUKKERIJ,
VOORHEEN
GEBR. GIUNTA D'ALBANI
PRIJS **50** CENTS.

PERPUSTAKAAN NASIONAL

PERPUSTAKAAN NASIONAL

CATALOGUS

VAN

KAARTEN EN BOEKWERKEN

UITGEGEVEN DOOR DE

AFDEELING HYDROGRAPHIE

VAN HET

MINISTERIE VAN MARINE.

1909.

DE 's-GRAVENHAAGSCHE BOEK- EN HANDELSDRUKKERIJ,
VOORHEEN
GEBR. GIUNTA D'ALBANI
PRIJS 50 CENTS.

PERPUSTAKAAN NASIONAL RI

PERPUSTAKAAN NASIONAL

PERPUSTAKAAN NASIONAL R.I.
Tanggal : 01-07-2010
Nomor Induk : 1074/PN-MUSEUM/10
BIB-ID : 8631560
ITEM-ID : 0000382293
Asal : Museum Pusat

INHOUD.

Kaarten van Nederland.	Bladz.	1
„ „ West-Indië	„	2
„ „ Oost-Indië.	„	3
O. I. Archipel.	„	3
Westkust Sumatra	„	3— 6
Noord- en Oostkust Sumatra	„	6— 9
West- en Zuidkust Borneo	„	9—12
Java.	„	12—14
Kleine Soenda-eilanden	„	14—17
Straat Makasser	„	17
Oostkust Borneo	„	17, 18
West- en Noordkust Celebes	„	19—21
Oost en Zuidkust Celebes	„	21—24
Moluksche Archipel	„	24—27
Nieuw Guinea.	„	27—29
Schetskaarten	„	30, 31
Boekwerken	„	34
Errata	„	35
Bladwijzer	„	36—46

PERPUSTAKAAN NASIONAL
REPUBLIK INDONESIA

PERPUSTAKAAN NASIONAL

KAARTEN VAN NEDERLAND.

De lengte is gerekend ten opzichte van Amsterdam, behalve op de kaarten nos. 208, 225 en 226 alwaar zulks van Greenwich is geschied.

No.	Schaal 1:	TITEL DER KAART.	Jaar van uitgave.	Jaar van groote correctie.	Prijs.
208	500.000	Noordzee. Lichtenkaart van Nederland	1881	—	f 1.—
226	250.000	Nederlandsche kust. Noord-Hinder tot Kijkduin (1)			
225	250.000	id. id. IJmuiden tot Eems (1) . . .			
207	50.000	Noordzee. Monden van de Eems	1880	1906	2.60
206	50.000	id. Friesche zeegat en omliggende wadden .	1893	1903	1.45
205	50.000	id. Zeegaten van Vlieland, Terschelling en Ameland	1906	—	2.15
224	50.000	Vaarwaters naar Harlingen en de Zuiderzee . . .	1905	—	1.40
213	50.000	Noordzee. Eierlandsche gronden	1903		1.15
201	30.000	id Zeegaten van Texel en Eierlandsche gronden	1901	1908	2.10
212	100.000	Zuiderzee	1886	1907	2.45
222	7.500	Noordzee. Haven van IJmuiden . . . . . met plan: Noordzeekanaal.	1906	—	1.45
202	50.000	id. Zeegaten aan den Hoek van Holland en van Goeree	1904	1908	2.—
218	7.500	id. Zeegat aan den Hoek van Holland . .	1902	—	1.35
209	30.000	Haringvliet, Krammer, Volkerak en Hollandsch Diep	1904	—	2.80
204	50.000	Noordzee. Zeegaten van Brouwershaven en Zieriksee	1901	—	2.10
216	25.000	Ooster-Schelde. Verdronken land van Zuid-Beveland.	1893	—	1.95
203	50.000	Noordzee. Zeegat van Vlissingen . . . . . met plan: Reede Vlissingen en Sardijngeul.	1896	—	2.20
214	50.000	id. De Schelde van Vlissingen tot Antwerpen.	1908	—	2.10

(1) In bewerking, ter vervanging van de kaarten nos. 225, 226 en 227 „Noordzee, Zuidelijk gedeelte". Blad 1, 2 en 3.

PERPUSTAKAAN NASIONAL
REPUBLIK INDONESIA

KAARTEN VAN WEST-INDIË

De lengte is gerekend ten opzichte van Greenwich.

N°.	Schaal 1:	TITEL DER KAART.	Jaar van uitgave.	Jaar van grooie correctie.	Prijs.
217	750.000	Atlantische Oceaan. Kust van Guyana van de Essequebo-rivier tot Cayenne . . . . . met plans: Monding der Corantijnrivier. „ „ Nickerie „ „ „ Coppename- en Saramacca-rivieren. Suriname-rivier van het lichtschip tot aan Domburg. Monding der Marowijne-rivier.	1887	1897	*f* 1.70
223	300.000	West-Indië. Curaçao, Bonaire en Aruba	1899	—	1.45
220	8.000	Nederlandsch West-Indië. Eiland Curaçao. St. Anna-baai	1889	—	0.90
221	4.000	Nederlandsch West-Indië. Eiland Curaçao. Spaansche haven, Spaansche water en Caracasbaai. .	1890	—	0.90
211	Verschillend.	West-Indië. Plannen en ankerplaatsen op Aruba, Bonaire en Klein-Curaçao. . . . . 1. Westkust Aruba van Oranjestad tot Noordpunt. 2. id. id. Paardenbaai. 3. Klein-Curaçao. 4. Westkust Bonaire. Reede Kralendijk.	1903	—	0.60
210	250.000	West-Indië. St.-Martijn, Saba, St. Eustasius en omliggende eilanden . . . . . met plans: St. Martijn. id. Filipsburg. Saba. St. Eustasius. id. Oranjebaai.	1903	—	2.—

PERPUSTAKAAN NASIONAL

KAARTEN VAN OOST-INDIË.

De lengte is gerekend ten opzichte van Greenwich.

N°.	Schaal 1:	TITEL DER KAART.	Jaar van uitgave.	Jaar van groote correctie.	Prijs.
		Archipel.			
1	7.500.000	Index der zeekaarten van den O. I. Archipel . .	1907	—	—
2	3.000.000	Oost-Indische archipel. Westblad	1897	1905	*f* 2.55
3	id.	id. id. Oostblad . . . , . . .	1897	1902	2.60
4	1.000.000	Sumatra (Noordelijk gedeelte)	1902	1904	1.45
31	id.	Westkust Sumatra. Padang tot Vlakke Hoek. . .	1898	—	1.60
38	id.	Zuidelijk gedeelte van de Chineesche Zee. Blad I.	1899	1902	1.45
39	id.	id. id. id. Blad II.	1900	—	1.30
65	id.	Java Zee en aangrenzende vaarwaters, Blad 1 . .	1900	—	1.40
66	id	id. id. id. Blad 2 . .	1900	—	1.55
120	id	Noordelijk gedeelte van Straat Makasser	1905	—	0.90
121	id.	Zuidelijk id. id. id.	1905	—	1.60
141	id.	Oostkust Celebes. Noordblad	1902	—	1.30
142	id.	id. id. Zuidblad (met verbeterblad) . .	1905	—	1.50
111	id.	Eilanden en vaarwaters beoosten Java. Blad I . .	1892	1905	1.05
112	id.	id. id. id. Blad II . .	1893	1905	1.05
145	id.	Moluksche Archipel. Noordblad	1902	—	1 55
146	id.	id. id. Zuidblad	1902	—	1.50
155	id.	Noordkust Nieuw-Guinea	1900	1902	1.35
154	id.	Zuidwest- en Zuidkust id.	1908	—	1.—
		Westkust Sumatra.			
4	1.000.000	Sumatra (Noordelijk gedeelte)	1902	1904	1.45
31	id.	Westkust Sumatra. Padang tot Vlakke Hoek . .	1898	—	1.60
5	150.000	Noordwestkust Sumatra van Roesa tot de bocht van Pedir	1893	—	1.25

PERPUSTAKAAN NASIONAL
REPUBLIK INDONESIA

N°.	Schaal 1:	TITEL DER KAART.	Jaar van uitgave.	Jaar van groote correctie.	Prijs.
		Westkust Sumatra. (Vervolg.)			
5a	30.000	Westkust Sumatra. Straten nabij Noordwesthoek Atjeh (1). . . . . met plan: Aroïh Lam Poejang.	1906	—	*f* 1.—
26	250.000	Westkust Sumatra van Roesa tot Melaboe . . .	1894	—	1.25
274	Verschillend.	Vaarwaters en ankerplaatsen op de Westkust van Sumatra en nabijliggende eilanden. Blad I (Atjeh-hoofd tot Ketapan Pasir)	1904	—	0.60
		1. Westkust Sumatra. Kroeng Raba-baai. 2. id. id. Telok Poeloet. 3. id. id. Sedoehbaai. 4. id. id. Riouw- en Loöngbaai. 5. id. id. Ankerplaats bij Poeding. 6. id. id. Kloeang- en Daja-baai. 7. id. id. Lambesoi-baai. 8. id. id. Straat Raja. 9. id. id. Reede Pati. 10. id. id. Telok Kloempang. 11. id. id. Rigas- en Tjalangbaai.			
27	250.000	Westkust Sumatra. Melaboe tot Singkel	1898	—	2.—
251	175.000	Westkust Sumatra. Simaloer . . . . . met plans: Noordkust. Loegoe Bigo. id. id. Ama Siango. ZO. kust. Laboean Badjau-baai. Zuidkust. Vaarwater tusschen Simaloer en Simaloer Tjoet. Westkust. Reede Langi.	1904	—	0.60
275	Verschillend.	Vaarwaters en ankerplaatsen op de Westkust van Sumatra en nabijliggende eilanden. Blad II. (Ketapan Pasir tot Singkel)	1904	—	0.60
		1. Westkust Sumatra. Boeboenbaai. 2. id. id. Baai van Melaboe. 3. id. id. Reeden Soesoe en Koeala Batoe. 4. id. id. Reede Laboean Hadji. 5. id. id. id. Makih. 6. id. id. id. Tampat Toean en Lok Roekam. 7. id. id. Tg. Mankeer tot Tg. Sedekat. 8. id. id. Vaarwater van Troemon tot Damar. 9. id. id. Reede Singkel. (Verbeterblad Kaart A). 10. Banjak-eilanden. Vaarwater benoorden Toeangkoe.			
28	250.000	Westkust Sumatra. Singkel tot Ilir	1900	—	1.40
29	id.	id. id. van Ilir tot Ajer Bangies . .	1878	1900	1.10

(1) Voorloopige kaart.

PERPUSTAKAAN NASIONAL

N°.	Schaal 1:	TITEL DER KAART.	Jaar van uitgave.	Jaar van groote correctie.	Prijs.
		Westkust Sumatra. (Vervolg.)			
276	Verschillend	Vaarwaters en ankerplaatsen op de Westkust van Sumatra en nabijliggende eilanden. Blad III. (Singkel tot Ajer Bangies)	1904	—	*f* 0.60
		1. Westkust Sumatra. Reede Tapoes. 2. id. id. id. Baros. 3. id. id. Baai van Tapanoeli. 4. Mansalar. Baai aan de Zuidkust. 5. Westkust Sumatra. Reede Taboejoeng. 6. id. id. id. Natal. 7. id. id. id. Batahan. 8. id. id. id. Ajer Bangies. 9. Noordkust Nias. Baai van Siaba. 10. Oost id. id. Reede Goenoeng Sitoli. 11. Zuid id. id. Telok Dalam. 12. id. id. Loeagoendi-baai. 13. West id. id. Reede bezuiden Nako. 14. id. id. Ankerplaats bij Seromboe.			
30	250.000	Westkust Sumatra. Hoek Biang tot Padang , . .	1903	—	1.60
34	100.000	id. id. Straat Siberoet . . . . . met plan: Poeloe Simoe.	1877	—	1.05
165	id.	id. id. Vaarwaters naar Padang . . .	1906	—	1.30
33	25.000	id. id. ReedePadang en Koninginne-baai met plan: Emma-haven.	1904	—	1.20
277	Verschillend.	Vaarwaters en ankerplaatsen op de Westkust van Sumatra en nabijliggende eilanden. Blad IV. (Ajer Bangies tot Taroesanbaai)	1904	—	0.60
		1. Westkust Sumatra. Reede Tikoe. 2. id. id. Taroesanbaai. 3. id. id. Reede Priaman. 4. Batoe-eilanden. id. Tello. 5. Oostkust Siberoet. Baai van Siloegoei. 6. id. id. Tabekatbaai. 7. id. id. Baai van Saibi. 8. Zeebloemstraat. 9. Oostkust Siberoet. Simalapeh- en Siberoetbaai. 10. Zuid id. id. Katorei-baai.			
32	250.000	Westkust Sumatra. Priaman tot Indrapoera . . .	1898	—	1.40
278	Verschillend.	Vaarwaters en ankerplaatsen op de Westkust van Sumatra en nabijliggende eilanden. Blad V. (Sipora en Pageh-eilanden)	1904	—	0.60
		1. Noordkust Sipora. Hurlockbaai. 2. Oost id. id. 3. id. id. Baai van Sioeban. 4. id. id. id. id. Semebaai. 5. Oostkust Noord-Pageh. Reede Simanganjoe. 6. Oostkust id. Ankerplaats bij Simanganja.			

PERPUSTAKAAN NASIONAL

N°.	Schaal 1:	TITEL DER KAART.	Jaar van uitgave.	Jaar van groote correctie.	Prijs.
		Westkust Sumatra. (Vervolg.)			
278		7. Straat Sikakap. 8. Westkust Noord-Pageh. Silaboelaboe-baai. (Verbeterblad Kaart A.) 9. Oostkust Noord- en Zuid-Pageh. 10. Oostkust Zuid-Pageh. Laboean Djaoe-baai. 11. id. id. Veeckensbaai.			
279	Verschillend.	Vaarwaters en ankerplaatsen op de Westkust van Sumatra en nabijliggende eilanden. Blad VI. (Taroesanbaai tot Vlakke hoek).	1904	—	*f* 0.60
		1. Westkust Sumatra. Reede Bengkoelen. 2. id. id. id. Mana. 3. id. id. Sambatbaai. 4. id. id. Baai van Kroë. 5. id. id. Reede Kroë. 6. id. id. Tenoembangbaai. 7. id. id. Belimbingbaai. 8. Oostkust Engano. Engano-baai. 9. ZW. kust id. Ankerplaats bij Kahek. 10. West id. id. id. Barohia.			
		Noord- en Oostkust Sumatra. (Vervolg.)			
4	1.000.000	Sumatra (Noordelijk gedeelte)	1902	1904	1.45
38	id.	Zuidelijk gedeelte van de Chineesche Zee. Blad I .	1899	1902	1.45
65	id.	Java Zee en aangrenzende vaarwaters. Blad I . .	1900	—	1.40
5	150.000	Noordwestkust Sumatra van Roesa tot de bocht van Pedir	1893	—	1.25
168	15.000	Noordkust Sumatra. Noordkust Weh.	1896	1907	1.25
166	Verschillend.	Ankerplaatsen en mondingen van rivieren op de Noord- en Oostkust van Sumatra. Blad I . . .	1896	—	1.—
		7. Noordkust Sumatra. Mond der Pantjoerrivier. 9. id. id. id. id. Tjangkoelrivier. 5. id. id. Reede Olehleh. 10. id. id. Mond der Atjehrivier. 3. id. id. Kroeng Raja-baai. 11. id. id. Mond der Bengalangrivier. 1. Westkust Bras. Balken- en Zandbaaien. 4. Oostkust id. Lambalehbaai. 6. id. Nasi Besar. Rotsbaai. 8. Zuidkust Weh. Balahanbaai. 2. Eiland Boeroe.			
6	250.000	Noordkust Sumatra van de bocht van Pedir tot Diamantpunt	1893	—	1.—
7	id.	Noordoostkust Sumatra van Diamantpunt tot hoek Tamiang	1893	—	1.15

PERPUSTAKAAN NASIONAL

N°.	Schaal 1:	TITEL DER KAART.	Jaar van uitgave.	Jaar van groote correctie.	Prijs.
		Noord- en Oostkust Sumatra. (Vervolg.)			
167	Verschillend.	Ankerplaatsen en mondingen van rivieren op de Noord- en Oostkust van Sumatra. Blad II. . .	1896	—	*f* 1.10
		1. Noordkust Sumatra. Mondingen der Segli- en Pedir-rivieren.			
		7. id. id. Reede Gighen.			
		2. id. id. Mond der Endjoengrivier.			
		5. id. id. id. id. Doi-rivier.			
		12. id. id. id. id. Kroeng Koekoes.			
		11. id. id. Reede Telok Semawe.			
		9. id. id. Mond der Meraksa-rivier.			
		6. id. id. id. id. Pidada-rivier.			
		10. id. id. id. id. Djamboe Ajer.			
		15. Oostkust id. id. id. Simpang Olim rivier.			
		14. id. id. id. id. Arakoendorrivier.			
		3. id. id. Reede Edi-Besar en mond der Edi-Besar.			
		8. id. id. Mond der Raja-rivier.			
		4. id. id. id. id. Tamiangrivier.			
		13. id. id. id. id. Batoe Bara-rivier.			
101	500.000	Oostkust Sumatra. Diamantpunt tot Asahanrivier .	1906	—	1.50
102	id.	id. id. Asahanrivier tot Singapoera. .	1906	—	1.60
103	id.	id. id. Singapoera tot Straat Banka. .	1906	—	1.70
104	id.	id. id. Straat Banka tot Noordwachter.	1905	—	1.70
9	200.000	id. id. Blad I	1892	—	1.35
15	40.000	id. id. Langsarbaai . . . . . met plans: Mond der Langsarrivier. id. id. Birimrivier.	~~1904~~ 1908	—	0.30
16	60.000	id. id. Aroe-baai	1898	—	0.55
10	200.000	id. id. Blad II	1907	—	1.50
18	40.000	id. id. Mond der Langkatrivier . . .	1904	—	0.35
19	id.	id. id. id. id. Deli-rivier . . . . met plan: Belawanrivier nabij de aanlegsteigers.	1904	—	0.30
20	id.	id. id. Asahanrivier tot Tandjoeng Balei.	1892	—	0.65
11	200.000	id. id. Blad III.	1907	—	1.50
21	60.000	id. id. Monden der Koealoe- en Panei-rivieren	1893	—	1.35
161	100.000	id. id. Mond der Rokanrivier. . . .	1895	—	0.65

PERPUSTAKAAN NASIONAL REPUBLIK INDONESIA

N°.	Schaal 1:	TITEL DER KAART.	Jaar van uitgave.	Jaar van groote correctie.	Prijs.
		Noord- en Oostkust Sumatra (Vervolg.)			
12	200.000	Oostkust Sumatra. Blad IV	1906	—	*f* 1.50
13	id.	id. id. id. V	1899	—	1.55
45	Verschillend.	Vaarwaters op de Oostkust van Sumatra en in den Lingga-archipel . . . . . Oostkust Sumatra. Karimon-eilanden en Straat Gelam. Zuidkust Lingga. Vaarwater naar Tg. Boetoen (Reede Lingga). Lingga-archipel. Vaarwater tusschen Lingga en Singkep.	1902	—	1.20
14	200.000	Oostkust Sumatra. Blad VI.	1895	—	1.—
24	30.000	id. id. Mond der Siakrivier	1894	—	0.65
25	id.	id. id. Siakrivier van het eiland Tengah tot Siak	1894	—	0.85
40	250.000	Riouw- en Lingga-archipel. Blad I	1901	—	1.60
105	100.000	Riouw-Archipel. Straat Doerian en Oostelijke vaarwaters.	1899	—	1.25
106	50.000	id. id. Straat Boelan	1898	—	0.65
42	100.000	id. id. Straat Riouw	1898	—	1.30
44	10.000	id. id. Reede Riouw	1895	—	1.—
41	250.000	Riouw- en Lingga-archipel. Blad II	1902	—	1.50
43	125.000	Oostkust Sumatra. Monden der Indragiri-rivier, .	1901	—	0.35
48	40.000	id. id. Mond der Djambi-rivier. (Koeala Nioer).	1901	—	0.35
52	300.000	Banka	1900	—	1.65
169	150.000	Straat Banka. Noordblad	1897	—	1.35
170	id.	id. id Zuidblad	1897	—	1.35
23	60.000	Oostkust Sumatra. Monden der Palembang- en Banjoe Asinrivieren	1898	1900	0.35
160	40.000	id. id. Palembangrivier van P. Pajoeng tot Palembang.	1900	—	0.30

PERPUSTAKAAN NASIONAL

N°.	Schaal 1:	TITEL DER KAART.	Jaar van uitgave.	Jaar van grooie correctie.	Prijs.
		Noord- en Oostkust Sumatra (Vervolg.)			
61	200.000	Noord- en Noordoostkust Banka . . . . . met plan: Klabatbaai.	1906	–	*f* 1.50
63	id.	Gasparstraten	1907	—	1.50
64	50.000	Westkust Billiton. Vaarwaters naar Tandjoeng Pandan	1906	—	1.70
51	200.000	Oostkust Billiton	1902	—	1.45
50	Verschillend.	Vaarwaters en ankerplaatsen nabij Billiton en Karimata. . . . . 1. Karimata. Ankerplaats nabij NW.hoek Karimata. 2. id. id. id. ZO.kust id. 5. Momparang-eilanden. Vaarwater tusschen Bakau en Nangka. 4. Noordkust Billiton. Baai van Boeding. 3. Oostkust id. Ankerplaats beN. Selandoe. 6. Zuidkust id. Balokbaai. 8. Westkust id. Vaarwater beO. Selioe. 7. id. id. Zuid-ingang Selat Nado.	1908	--	1.–
		West- en Zuidkust Borneo.			
38	1.000.000	Zuidelijk gedeelte van de Chineesche Zee. Blad I.	1899	1902	1.45
39	id.	id. id. Blad II.	1900	—	1.30
66	id.	Java Zee en aangrenzende vaarwaters. Blad 2 . .	1900	—	1.55
147	500.000	Zuid-Chineesche Zee. Anambas en Natoena eilanden (1)	—	—	—
148	id.	Westkust Borneo en nabijliggende eilanden. St. Petrus tot Seroetoe.	1907	—	1.70
149	id.	West- en Zuidkust Borneo. Eiland Maja tot Hoek Poeting (1) (2).	—	—	—
150	id.	Zuidkust Borneo. Hoek Poeting tot Straat Laoet (1)	—	—	—
181	174.600	Zuid-Chineesche Zee. Anambas-eilanden	1899	—	1.60
182	74.500	id. id. id. (Noordoostelijke groep.)	1900	—	1.65

(1) In bewerking.
(2) Ter vervanging van nos. 46 en 47. Westkust Borneo. Blad I en II. 1885.

PERPUSTAKAAN NASIONAL REPUBLIK INDONESIA

N°.	Schaal 1:	TITEL DER KAART.	Jaar van uitgave.	Jaar van groote correctie.	Prijs.
		West- en Zuidkust Borneo. (Vervolg.)			
280	200.000	Zuid-Chineesche Zee. Noord- en Groot-Natoena-eilanden (1)	1908	—	f 1.75
331	100.000	id id. Groot-Natoena	1908	—	f 1.75
332	Verschillend	Vaarwaters en ankerplaatsen nabij de Noord-en Groot-Natoena-eilanden	1908	—	1.75
		2. Noord-Natoena-eilanden. Eiland Laoet.			
		5. id. id. Ankerplaats beZ. eiland Laoet.			
		1. Noordkust Groot-Natoena. Straat Pandjang.			
		3. Westkust id. Vaarwaters nabij en beO. Sedanau.			
		4. Oostkust id. Tk. Selahang tot Tg. Koekoep.			
281	200.000	Zuid-Chineesche Zee. Tambelan- en Badas-eilanden	1907	—	1.50
282	id.	Westkust Borneo. Blad I. Hoek Datoe tot Hoek Bajoeng (nabij Sambasrivier) met Zuid-Natoena-eilanden	1908	—	1.50
333	Verschillend.	Vaarwaters en ankerplaatsen nabij de Zuid-Natoena-eilanden	1908	—	1.50
		1. Soebi en nabijliggende eilanden.			
		2. Serasan. Royalisthaven.			
		3. Serasan en nabijliggende eilanden.			
334	Verschillend.	Vaarwaters en ankerplaatsen nabij de Westkust van Borneo. Blad I	1908	—	0.30
		1. Mond der Paloh-rivier.			
		2. Paloh-rivier.			
		3. Mond der Ambawangrivier.			
		4. Monden der Karbau- en Ketapangrivier.			
335	Verschillend.	Vaarwaters en ankerplaatsen nabij de Westkust van Borneo. Blad II (1)	—	—	1.20
		1. Groot-Natoena-eilanden. Midai.			
		2. Sint-Petrus. (Moeri.)			
		3. Tokong Kemoedi (St. Julian).			
		4. Doemdoem (Kameel).			
		5. Mendarik (Zadel-eiland).			
		6. Tokong Oewi.			
		7. Tokong Belajar.			
		8. Tokong Mengirang.			
		9. Tambelan-eilanden.			
		10. Baai van Tambelan.			
		11. Badas (Watas)-eilanden.			
		12. Pedjantan (St. Barbe).			
		13. Pengiki besar en ketjil.			
283	200.000	Westkust Borneo. Blad II. Sambasrivier tot Pontianak.	1907	—	1.25

(1) In bewerking.

PERPUSTAKAAN NASIONAL RI.

N°.	Schaal 1:	TITEL DER KAART.	Jaar van uitgave.	Jaar van groote correctie.	Prijs.
		West- en Zuidkust Borneo. (Vervolg.)			
153	50.000	Westkust Borneo. Groote Sambasrivier van den mond tot Kg. Kartijasa en Kleine Sambasrivier van den mond tot Sambas . . . . . met plans: Mond Kleine Sambasrivier. Kleine Sambasrivier bij het wrak van het s.s. „Borneo". Groote Sambasrivier. Vaarwater benoorden Boengin.	1905	—	*f* 0.35
284	200.000	Westkust Borneo. Blad III. Pontianak tot eiland Maja .	1907	—	1.50
285	200.000	id. id. Blad IV. Karimata-eilanden . .	1906	—	1.50
286	id.	id. id. Blad V. ZW. hoek Borneo met nabijliggende gevaren	1907	—	1.50
336	Verschillend.	Vaarwaters en ankerplaatsen bij de Westkust van Borneo. Blad III (1). . . . . 1. Boeroeng-eilanden. met plan: Ankerplaats beoosten Temadjoe. 2. Mond der Kleine Kapoeasrivier en vaarwater naar Pontianak. 3. Mond der Padang Tekarrivier. met plan: Drempel der Kleine Koeboe-rivier. 4. Reede Soekadana. 5. id. Kendawangan.	—	—	1.20
287	200.000	Zuidkust Borneo Westblad. Hoek Sambar tot hoek Poeting (1).	—	—	—
288	id.	id. id. Middenblad. Hoek Poeting tot Malatajoer (1) . .	—	—	—
339	50.000	Zuidkust Borneo. Mendawai-rivier en Mond der Pemboeangrivier	1908	—	0.30
156	id	Zuidkust Borneo. Sampitrivier . . . . . met plans: Sampitbaai. Reede Sampit.	1905	—	0.35
289	200.000	id. id. Oostblad. Hoek Malatajoer tot ingang Straat Laoet ( )	—	—	—
338	50.000	id. id. Kahajanrivier van den mond tot eiland Ketapan	1908	—	0.60

(1) In bewerking.

PERPUSTAKAAN NASIONAL REPUBLIK INDONESIA

N°.	Schaal 1:	TITEL DER KAART.	Jaar van uitgave.	Jaar van groote correctie.	Prijs.
		West- en Zuidkust Borneo. (Verlg.)			
337	50.000	Zuidkust Borneo. Kapoeas Moeroengrivier van den mond tot K^s Mandoemai en Soengai Poelau Petak.	1908	—	*f* 0.60
67	id.	id. id. Mond der Barito-rivier	1902	—	0.35
		Java.			
65	1.000.000	Java Zee en aangrenzende vaarwaters. Blad 1 . .	1900	—	1.40
66	id.	id. id. id. Blad 2 . .	1900	—	1.55
68	500.000	Java. Westblad	1907	—	1.50
69	id.	id. Middenblad	1907	—	1.50
70	id.	id. Oostblad	1907	—	1.50
71	300.000	Straat Soenda	1899	—	1.40
93	150.000	id. id. (Noordblad)	1906	—	1.30
94	id.	id. id. (Zuidblad).	1907	—	1.30
95	25.000	Vaarwaters en ankerplaatsen in Straat Soenda . . 1. Zuidkust Sumatra. Kiloeangbaai. 2. id. id. Reede Telok Betong. 3. id. id. Zutphen-eilanden (Poeloe Soemoer).	1906	—	0.80
78	200.000	Noordkust Java. Blad I. Vierde punt tot hoek Krawang.	1906	—	1.40
96	Verschillend.	Vaarwaters en ankerplaatsen nabij de West- en Noordkust van Java. . . . . 1. Westkust Java. Vierde punt tot Oud-Anjer. 2. id. id. Reede Merak. 3. Noordkust id. Baai van Bantam.	1906	—	1.10
86	40.000	Westelijke vaarwaters naar de reede van Batavia .	1899	—	1.40
87	id.	Reede Batavia	1899	—	1.45
79	200.000	Noordkunst Java. Blad II. Hoek Kerawang tot hoek Tanah	1898	—	1.45
80	id.	id. id. Blad III. Hoek Inderamajoe tot reede Pekalongan . .	1898	—	1.50

PERPUSTAKAAN NASIONAL

N°.	Schaal 1:	TITEL DER KAART.	Jaar van uitgave.	Jaar van groote correctie.	Prijs.
		Java. (Vervolg.)			
88	Verschillend.	Reeden op de Noordkust van Java en nabijliggende eilanden. Blad I	1903	—	*f* 0,95
		1. Noordkust Java. Reede Cheribon.			
		2. id. id. id. Tegal.			
		3. id. id. id. Pekalongan.			
		4. Karimoen Djawa-eilanden. Reede Karimoen Djawa.			
81	200.000	Noordkust Java. Blad IV. Reede Pekalongan tot eiland Mandalika	1898	—	1.50
91	Verschillend.	Reeden op de Noordkust van Java. Blad IV. . .	1907	—	0.70
		1. Reede Semarang.			
		2. id. Soerabaja.			
82	200.000	Noordkust Java. Blad V. Eiland Mandalika tot hoek Patjiran	1897	—	1.50
89	Verschillend.	Reeden op de Noordkust van Java en nabijliggende eilanden. Blad II.	1903	—	1 20
		1. Noordkust Java. Reede Japara.			
		2. id. id. Reeden Djoeana en Rembang.			
		3. id. id. Reede Toeban.			
		4. Zuidkust Bawean. Reede Sangkapoera.			
83	200.000	Noordkust Java. Blad VI. Hoek Batoe Sawang tot hoek Kraksaän	1899	—	1.45
97	75.000	Noordkust Java. Westervaarwater van Soerabaja .	1905	—	0.60
98	id.	id. id. Oostervaarwater van Soerabaja .	1907	—	0.60
84	200.000	id. id. Blad VII. Eiland Ketapang tot Duiven-eiland	1898	—	1.45
90	50.000	Reeden op de Noordkust van Java. Blad III. . .	1903	—	1.10
		1. Noordkust Java. Reede Pasoeroean.			
		2. id. id. id. Probolinggo.			
		3. id. id. id. Besoeki.			
		4. id. id. id. Panaroekan.			
92	75.000	Zuidkust Madoera. Vaarwaters naar Soemenep en Boender	1904	—	1.50
85	200.000	Noordkust Java. Blad VIII. Eiland Bewean tot Westervaarwater Soerabaja	1900	—	1.40
108	Verschillend.	Zuidkust Java. Penandjoengbaai en Zeegat van Tjilatjap	1904	—	1.10
		1. Penandjoengbaai en Noesa Kambangan.			
		2. Zeegat van Tjilatjap.			

PERPUSTAKAAN NASIONAL
REPUBLIK INDONESIA

N°.	Schaal 1:	TITEL DER KAART.	Jaar van uitgave.	Jaar van grootе correctie.	Prijs.
		Java (Vervolg.)			
109	Verschillend.	Baaien op de Zuidkust van Java	1897	—	*f* 1.10
		1. Wijnkoopsbaai.			
		4. Baai van Tjilaoeteureun (verbeterblad.)			
		3. Patjitanbaai.			
		5. Panggoelbaai.			
		2. Segoro Wedi-baai.			
		Kleine Soenda-eilanden.			
111	1.000.000	Eilanden en vaarwaters beoosten Java. Blad I.	1892	1905	1.05
112	id.	id. id. id. id. Blad II.	1893	1905	1.05
113	500.000	Kleine Soenda-eilanden en aangrenzende vaarwaters Blad I.	1891	—	1.10
114	id.	id. id. id. Blad II.	1892	1903	1.10
115	id	id. id. id. Blad III.	1891	1905	1.10
116	id.	id. id. id. Blad IV.	1890	1905	1.10
290	200.000	id. id. Straat Bali. . . . . met plan: Het Nauw van Straat Bali.	1908	—	1.—
99	Verschillend.	Ankerplaatsen nabij de Kangeang-eilanden . . .	1904	—	0.35
		1. Westkust Kangeang. Ketapangbaai.			
		2. Zuid id. id. Hekla-baai.			
		3. id. id. id. Ankerplaats bij Saoebi.			
		4. Ankerplaats bij Sepekang.			
		5. id. id. Sedoelang.			
260	Verschillend.	Vaarwaters en ankerplaatsen nabij de Kleine Soenda-eilanden. Blad I. (Zuidkust Java en Straat Bali.)	1906	—	0.60
		1. Zuidkust Java. Gradjaganbaai.			
		2. Oostkust id. Pangpangbaai.			
		3. id. id. Reede Banjoewangi.			
		4. Westkust Bali. Gili Manoekbaai.			
261	Verschillend.	Vaarwaters en ankerplaatsen nabij de Kleine Soenda-eilanden. Blad II. (Noord- en Noordoostkust Bali)	1906	—	0.60
		1. Noordkust Bali. St.-Nicolaas-, Banjoewedan- en Pegametanbaai.			
		2. id. id. Reede Temoekoes.			
		3. id. id. id. Boeleleng.			
		4. id. id. id. Sangsit.			
		5. Noordoostkust Bali. Reede tusschen Boengkoelan en Batoe.			
		6. id. id. id. Tianjar.			
		7. id. id. id. Ambat.			
291	200.000	Kleine Soenda-eilanden. Straat Lombok	1908	—	1.20

PERPUSTAKAAN NASIONAL

N°.	Schaal 1:	TITEL DER KAART.	Jaar van uitgave.	Jaar van groote correctie.	Prijs.
		Kleine Soenda-eilanden. (Vervolg.)			
292	100.000	Kleine Soenda-eilanden. Westkust Lombok. Tg. Tamberan tot Tg. Papak . . . . . met plans: Kombalbaai. Reede Ampenan. Laboean Tringbaai.	1907	—	*f* 1.20
262	50.000	Vaarwaters en ankerplaatsen nabij de Kleine Soenda-eilanden. Blad III. (Zuidgedeelte Bali en Zuidkust Lombok) . . . . . 4. Zuidwestkust Bali. Reede Tjoepel. 5. id. id. id. Poeloekan. 1. id. id. Pantai Barat. 7. Zuidoostkust id. id. Timoer en Reede Sanoer, met plan: Vaarwater naar Benoa. 6. id. id. Laboean Amoek en Reede Oedjoeng. 8. Straat Lombok. Vaarwater tusschen Noesa Besar en Tjeningan. 2. Zuidkust Lombok. Telok Blongas en Siloeng Belanak. 3. Zuidkust Lombok. Telok Awang (Baai van Ekas.)	1908	—	1.50
293	200.000	Kleine Soenda-eilanden. Straat Alas	1908	—	1.—
263	Verschillend.	Vaarwaters en ankerplaatsen nabij de Kleine Soenda-eilanden. Blad IV. (Straat Alas) . . . . . 1. Noord-ingang Straat Alas. 2. Oostkust Lombok. Reede Laboean Hadji. 3. id. id. Pidjoetbaai tot Tg. Ringgit. 4. Westkust Soembawa. Taliwang- en Kertasari-baai.	1907	—	1.40
294	200.000	Kleine Soenda-eilanden. Soembawa Middenblad .	1908	—	1.50
264	50.000	Vaarwaters en ankerplaatsen nabij de Kleine Soenda-eilanden. Blad V. (Noordkust Soembawa) . . . 1. Soembawa-baai. 2. Eiland Maddang. 3. Baai van Sanggar (Dompo). 4. Bima-baai.	1908	—	1.—
265	id.	Vaarwaters en ankerplaatsen nabij de Kleine Soenda-eilanden. Blad VI. (Zuidkust Soembawa) . . . 1. Telok Lampoei, Lampit en Sarang. 3. Tjempi-baai. 4. Waworada-baai. 2. Zuidoosthoek Soembawa.	1908	—	1.25
266	id.	Kleine Soenda-eilanden Noordkust Soembawa. West- en Oostgedeelte Saleh-baai	1908	—	1.—

PERPUSTAKAAN NASIONAL REPUBLIK INDONESIA

Nº.	Schaal 1:	TITEL DER KAART.	Jaar van uitgave.	Jaar van groote correctie.	Prijs.
		Kleine Soenda-eilanden. (Vervolg.)			
267	50.000	Kleine Soenda-eilanden. Noordkust Soembawa. Middengedeelte Saleh-baai	1908	—	*f* 1.—
295	200.000	Kleine Soenda-eilanden. Straten tusschen Soembawa en Flores (1)	—	—	—
268	50.000	Kleine Soenda-eilanden. Vaarwaters en ankerplaatsen in Straat Sapeh	1900	—	1.25
		1. Oostkust Soembawa. Tg. Naroe tot Toro Lando.			
		2. Eiland Banta.			
		3. Ankerplaatsen nabij Noordwesthoek Komodo.			
		4. Oostkust Soembawa. Tg. Wamba tot P. Kelapa.			
296	id.	Kleine Soenda-eilanden. Straten Linta en Molo Noordblad (1)	—	—	—
297	id.	Kleine Soenda-eilanden. Straten Linta en Molo Zuidblad (1)	—	—	—
118	Verschillend.	Plannen van ankerplaatsen, Kleine Soenda-eilanden. Blad II.	1893	—	1.50
		~~7 Soembawa N. kust. Baai van Nanga Miroe.~~			
		~~13 id. id. Baai van Sapeh.~~			
		4. Komodo W. kust. Pamalee-baai.			
		3. id. N. kust Gili Lawa-baai.			
		23. Flores W. kust Aligatorbaai.			
		21. id. id. Mangrove-baai.			
		10. id. id. Zuidelijk vaarwater naar Selat Molo.			
		14. id. id. Selat Molo.			
		18. id. id. Noordelijk vaarwater naar Selat Molo.			
		17. id. id. Straat Badjo.			
		22. id. N. kust Terang- en Bari-baaien.			
		20. id. id. Baai van Reo.			
		5. id. id. Reede Pota.			
		27. id. id. Rioembaai.			
		24. id. id. Lolakota-baai.			
		15. id. id. Reede Maumeri.			
		6. id. id. id. Geliting.			
		19. id. O. kust id. Larantoeka.			
		29. id. id. Konga-baai.			
		31. id. Z. kust Ipih-baai.			
		28. id. id. Endeh-baai. Reede Ambogaga.			
		26. id. id. Ai Mereh-baai. Reede Wai Mokeh.			
119	Verschillend.	Plannen van ankerplaatsen, Kleine Soenda-eilanden. Blad III.	1894	1900	1.55
		5. Soemba N. kust. Reede Memboro.			
		6. id. id. id. Palmedo.			
		1. id. id. id. Waingapoe.			
		9. id. id. id. Melolo.			

(1) In bewerking.

PERPUSTAKAAN NASIONAL

N°.	Schaal 1:	TITEL DER KAART.	Jaar van uitgave.	Jaar van groote correctie.	Prijs.
		Kleine Soenda-eilanden. (Vervolg.)			
119		12. Flores. Z. kust Reede Sika Besar. 18. Solor. N. kust. id. Lawajang. 27. id. ZO. kust. id. Lamakwera. 14. Adonare. Z. kust id. Terong. 10. Alor. W. kust id. Alor Ketjil. 15. id. id. id. Dalolo. 19. Wetter Z. kust. id. Ilwaki. 11. Savoe. W. kust. id. Seba. 16. Rotti. NW. kust id. Baah. 13. id. id. Ingang Karbaffo-baai. 28. Rotti. O. kust Ankerplaats bij Tg. Manoeoi. 20. id. Z. kust Boeka-baai. 24. Semaoe. O. kust. Ankerplaats voor de kolen-loodsen. 23. Timor. W. kust Baai van Koepang. 25. id. id. Reede Timor Koepang. 2. id. id. id. Batoe Baoe. 7. Timor. Z. kust Noimini-baai. 17. id. N. kust Reede Deli. 3. id. NW. kust id. Atapoepoe. 4. id. NW. kust id. Naiklioe.			
		Straat Makasser.			
10	1.000.000	Noordelijk gedeelte van Straat Makasser	1905	—	*f* 0.90
11	id.	Zuidelijk gedeelte van Straat Makasser.	1905	—	1.60
63	500.000	Straat Makasser Noordblad . . . . . met plans: Reede Dampelas. Vaarwater beZ. Sematan. Vaarwater naar Toli Toli. Baai van Toli Toli. id. id. Kapas.	1903	—	1.60
77	id.	id Makasser Middenblad	1901	—	1.40
88	id.	id. id. Zuidblad	1903	—	1.60
		Oostkust Borneo.			
2	200.000	Zuidoostkust Borneo. Zuid-ingang Straat Laoet tot Kloempangbaai	1907	—	1.50
9	100.000	id. id. Straat Laoet . . . . . met plan: Vaarwater beoosten Soewangi.	1902	—	0.75
5	200.000	Oostkust Borneo. Moeara Djawa tot Kloempangbaai.	1900	—	1.40
4	100.000	Vaarwaters en ankerplaatsen op de Oostkust van Borneo. Blad I. . . . . 2. Pamoekangbaai. 1. Balik Papanbaai met plan: Reede nabij den Oosthoek van de Balik Papanbaai.	1899	—	0.70

PERPUSTAKAAN NASIONAL REPUBLIK INDONESIA

N°.	Schaal 1:	TITEL DER KAART.	Jaar van uitgave.	Jaar van groote correctie.	Prijs.
		Oostkust Borneo. (Vervolg.)			
133	Verschillend.	Vaarwaters en ankerplaatsen op de Oostkust van Borneo. Blad II	1896	1903	*f* 0.90
		3. Mond der Pasirrivier.			
		4. Kloempangbaai.			
		6. Ankerplaats nabij de Kerindingan-eilanden.			
		2. Sangkoeliranbaai met plan: Ankerplaats bij Miang Br.			
		5. Kanioengan-eilanden.			
		1. Ankerplaats bij het Moearasrif.			
130	Verschillend.	Oostkust Borneo. Monden der Koetei-rivier (Mahakam); Koetei-rivier van Noebi tot Tenggaroeng	1900	—	1.6
		met plans: Moeara Djawa, vaarwater bij Soengei Doendoeng.			
		id. Bajor, nauw gedeelte beoosten Moeara Bekapai.			
37	200.000	id. id. Moeara Berau. (Koetei-rivier) tot hoek Mangkalihat	1907	—	1.60
57	id.	id, id. Hoek Mangkalihat tot de Berouwrivier.	1903	—	2.—
		met plans: Vaarwater bij Manimbora.			
		id. id. Derawan.			
254	100.000	id. id. Monden der Berouwrivier . . .	1902	—	0.60
255	40.000	id. id. Berouwrivier.	1902	—	0.3
		met plans: Vaarwater bij Sodang Ketjil.			
		Reede Tandjoeng Redeb.			
132	500.000	id. id. Berouwrivier tot de Nederlandsch-Engelsche grens	1905	—	1.1
58	200.000	id. id. Van de Berouwrivier tot eiland Tarakan	1905	—	1.9
256	100.000	id. id. Monden der Boeloenganrivier. .	1904	—	0.6
257	20.000	id. id. Boeloenganrivier van Moeara Makapan tot Tg. Seilor. . . .	1904	—	0.3
		met overzicht: Vaarwaters naar Tg. Seilor.			
258	30.000	id. id. Boeloenganrivier van Moeara Salinbatoe tot Tg. Seilor . . .	1904	—	0.3
59	200.000	id. id. Eiland Tarakan tot de Nederlandsch-Engelsche grens	1905	—	2.2
259	100.000	id. id. Monden der Sesajaprivier en Sesajaprivier van P. Belanak tot Tg. Tipas.	1904	—	1.—

PERPUSTAKAAN NASIONAL

N°.	Schaal 1:	TITEL DER KAART.	Jaar van uitgave.	Jaar van grootc correctie.	Prijs.
		West- en Noordkust Celebes.			
39	100.000	Westkust Celebes. Vaarwaters naar Makasser (Zuidblad) , ...	1897	1901	*f* 1.60
23	id.	id. id. Vaarwaters naar Makasser. (Noordblad)	1901	—	1.85
71	60.000	id. id. Vaarwaters benoorden Makasser. Blad I.	1898	—	1 75
72	id.	id. id. id Blad II.	1898	—	1.75
73	id.	id. id. id, Blad III.	1898	—	1.75
35	100.000	id. id. Pare Pare-baai tot hoek Mandar .	1907	—	1.60
74	Verschillend.	Baaien op de Zuid- en Westkust van Celebes . . 1. Westkust Celebes. Pare Pare-baai. 2. Zuidkust id. Laikang- en Malasoro-baaien.	1899	—	0.95
76	id.	Vaarwaters en ankerplaatsen op de Westkust van Celebes en in Straat Makasser. Blad II . . . . 3. Westkust Celebes. Reeden Madjéne en Balangnipa. 2. id. id. Reede Mampija. 5. id. id. Mond der Sadangrivier. 1. id. id. Reede Makassar. 4 Straat Makassar. Laurot- (Laoet Ketjil) eilanden.	1902	—	0.90
75	id.	Vaarwaters en ankerplaatsen op de Westkust van Celebes en in Straat Makasser. Blad I . . . . 1. Westkust Celebes. Palosbaai. 2. Palosbaai. Reede Donggala. 6. Westkust Celebes. Pasang Kajoe-baai. 3. id. id. Baai van Beling Beling. 4. id. id. id. Mamoedjoe. 5. id. id. Reeden Tappalang en Kai. 8. id. id. id. Tjinrana en Binanga. 7. id. id. Reede Pambaoewang. 9. Straat Makassar. Lima-eilanden.	1901	—	1.35
41	1.000.000	Oostkust Celebes Noordblad	1902	—	1.30
32	500.000	Noordkust Celebes . . . . . met plans: 11. Reede Lingadang en Baai van Belonlioh. 6. Pientjangbaai. 16. Baai van Boesak. 17. Baaien van Lokodidi en Lokodoko. 2. Reeden Paleleh en Lintidoe. 3. Reede Soemalata. 8. Himana-baai. 7. Baai van Laboean Broko. 1. id. Domisil. 5. id. Bolaäng Oeki.	1902	—	1.80

PERPUSTAKAAN NASIONAL
REPUBLIK INDONESIA

N°.	Schaal 1:	TITEL DER KAART.	Jaar van uitgave.	Jaar van grootе correctie.	Prijs.
		West- en Noordkust Celebes. (Vervolg.)			
62		12. Reede Ménado. 14. Kora Kora-baai. 15. N.lijk gedeelte van Celebes. 10. Reede Talisei. 9. id. Likoepang. 4. Nauw gedeelte van Straat Lembee. 13. Reede Kema.			
53	125.000	Noordkust Celebes. Stroomenkaap tot hoek Kandi. met plan: Reede Lingadang en Baai van Belonlioh.	1901	—	*f* 0.35
157	id.	id. id. Hoek Kandi tot hoek Dondo.	1899	—	0.30
177	id.	id. id. P. Motoeo (nabij hoek Dondo) tot hoek Poloempanga . . . met plan: Baai van Laboean Broko (Woroko).	1900	—	0.35
158	75.000	id. id. Kwandangbaai	1899	—	0.30
178	125.000	id. id. Hoek Poloempanga tot Mariri.	1900	—	0.35
179	id.	id. id. Mariri tot Noordkaap . . . met plans: Reede Bolaang Mongondou. Ankerplaats voor de Poigarrivier. Reede Poigar.	1908	—	0.30
180	60.000	id id. Baai van Amoerang . . . . met plan: Reede Amoerang.	1900	—	0.35
183	Verschillend.	Ankerplaats nabij de Sangi-eilanden . . . . . 1. Ankerplaats bij Tangoelandang en Roeang. 2. Oostkust Siaoe. Reeden Sawan en Oeloe. 5. id. Sangi. id. Taboekan. 3. id. id. Baai van Peta. 6. id. id. Reede Koeloer. 7. id. id. id. Mioeloe. 4. ZO. kust Sangi. Baai van Ngalipaëng. 8. Zuidkust id. id. id. Dago. 9. Westkust id. id. id. Manganitoe. 10. id. id. id. id. Taroena.	1902	—	0.60
184	id.	Ankerplaatsen nabij de Talauer-en omliggende eilanden 2. Oostkust Salibaboe. Reede Lirong. 1. id. id. Ankerplaats bij Salibaboe. 3. Westkust id. Baai van Sereh. 10. NO. kust Karakelang. Ankerplaats bij Arangkaä. 4. Oostkust id. id id. Haimis. 7. Westkust id. Baai van Beo. 6. id. id. Ankerplaats bij Batoe Baranggo. 5. id. id. Baai van Esang. (Verbeterblad Kaart A).	1902	—	0.60

PERPUSTAKAAN NASIONAL

Nº.	Schaal 1:	TITEL DER KAART.	Jaar van uitgave.	Jaar van groote correctie.	Prijs.
		West- en Noordkust Celebes. (Vervolg.)			
184		11. Nanoesa-eilanden. Ankerplaats bij Karaton. 8. Kawio- id. id. id. Kawio. 12. ZO. kust Miangas (Palmas). 9. Westkust id. id.			
		Oost- en Zuidkust Celebes.			
141	1.000.000	Oostkust Celebes. Noordblad.	1902	—	*f* 1.30
142	id.	id id Zuidblad (met verbeterblad) . .	1905	—	1.50
305	200.000	id. id. Golf van Tomini. Blad I. Gorontalo tot Padjonge-eilanden (1)	—	—	—
306	id.	id. id. Golf van Tomini. Blad II. Padjonge-eilanden tot Toeriboeloe.	1906	—	1.—
60	125.000	id. id. Golf van Tomini. Hoek Pelasa tot eiland Limba	1908	—	1.70
185	Verschillend.	Vaarwaters en ankerplaatsen op de Oostkust van Celebes. Blad I. (Noordkust van de golf van Tomini) 1. Reede Belang. 2. Baai van Totok. 3. Reede Kotaboena. 4. Vaarwater bij Tg. Flesko. 5. Reede Gorontalo. (Verbeterblad Kaart B). 6. Mond der Pagoejama-rivier. 7. Baai van Limba. 8. id. id. Doeloepi. 9. id. id. Tilamoeta. 10. Ankerplaats bij Padjonge. 11. Reede Lamboenoe. (Verbeterblad Kaart B). 15. id. Tomini. id. id. 12. Baai van Silabia. id. id. 13. Reede Sidoa. id. id. 14. id. Laboea. id. id. 16. id. Menelili. id. id.	1903	—	0.60
307	200.000	Oostkust Celebes. Golf van Tomini. Blad III. Toeriboeloe tot Todjo	1906	—	1.—
308	id.	id id. Golf van Tomini. Blad IV. Todjo tot Straat Walea	1997	—	1.—
309	id	id. id. Golf van Tomini. Blad. V. Straat Walea tot Poeloe Ampat en Oostgedeelte Straat Peleng.	1907	—	1.—
186	Verschillend.	Vaarwaters en ankerplaatsen op de Oostkust van Celebes. Blad II. (Golf van Tomini) . . . . . 1. Vaarwater naar Mooëton. 2. Laboea Sore.	1907	—	0.60

(1) In bewerking.

PERPUSTAKAAN NASIONAL

N°.	Schaal 1:	TITEL DER KAART.	Jaar van uitgave.	Jaar van groote correctie.	Prijs.
		Oost- en Zuidkust Celebes. (Vervolg.)			
		3. Baai van Tamboe.			
		4. Reede Parigi.			
		5. id. Mapane.			
		6. id. Ampibabo.			
		7. id. Posso.			
		8. id. Banano.			
		9. id. Todjo.			
		10. id. Sabo.			
		11. id. Balingara.			
		12. id. Tobelombangi.			
		13. id. Boenta.			
		14. id. Pagimana.			
		15. id. Boealemo.			
		16. id. Oena Oena.			
		17. id. Poeloe Ampat.			
		18. Togian-eilanden. Vaarwater tusschen Togian en Batoe Daka.			
		19. id. Reede Walea.			
		20. id. Baai van Togian.			
		21. id. Vaarwater tusschen Togian en Talata Koh.			
187	Verschillend.	Vaarwaters en ankerplaatsen op de Oostkust van Celebes. Blad III. (Belanta tot Straat Salabangka en Banggai-Archipel)	1903	—	*f* 0.60
		6. Oostkust Celebes. Reede Kintong.			
		9. Noordkust Peling. Baai van Bangkalang.			
		8. id. id. Lelompingbaai.			
		10. Zuidkust id. Ankerplaats bij Lelontong.			
		11. Westkust Banggai. Baai van Banggai.			
		12. Oostkust Celebes. id. id. Tomori.			
		13. id. id. Reede Tomboekoe.			
		14. id. id. Ankerplaats bij Losoni.			
54	500.000	Zuidoostkust Celebes (Noordblad) (met verbeterblad)	1905	—	1.40
55	id.	id id. (Zuidblad).	1905	—	1.40
310	125.000	Oostkust Celebes. Straat Peleng tot hoek Dongkala. (Tomori-baai)	1908	—	0.75
326	Verschillend.	Vaarwaters en ankerplaatsen op de Oostkust van Celebes. Blad III. (Belanta tat Zuidkust Baai van Tomori)	1908	—	0.60
		1. Reede Belanta.			
		2. Teloek Lamala.			
		3. Nonapetongbaai.			
		4. Ardjoeno-baai.			
		5. Reede Loewoek.			
		6. id. Mondono.			
		7. id. Loh.			
		8. id. Dongi.			
		9. id. Ondolean.			
		10. Bajoli-rivier.			
		11. La-rivier.			

PERPUSTAKAAN NASIONAL

N°.	Schaal 1:	TITEL DER KAART.	Jaar van uitgave.	Jaar van groote correctie.	Prijs.
		Oost- en Zuidkust Celebes. (Vervolg.)			
313	200.000	Zuidoostkust Celebes. Hoek Dongkala (Tomori-baai) tot Lasolo-baai (1)	—	—	—
252	id.	Oostkust Celebes. Vaarwater naar Straat Salabangka, Hoek NipaNipa tot hoek Nederburg	1902	—	*f* 0.35
107	100.000	id. id. Straat Wowoni en vaarwater naar de Kendari-baai.	1901	—	0.35
110	200 000	id. id. Straat Boeton. . . . . met plans: Zuidernauw. Noordernauw. Reede Boeton. Ankerplaats bij Tampenan Bale. id. id. Pora Pora. id. id. Loba. id. id. Laboean Blanda.	1901	—	1.60
188	Verschillend.	Vaarwaters en ankerplaatsen op de Zuidoostkust van Celebes en nabijliggende eilanden. . . . . 1. Straat Tioro. Passage tusschen Tikola en Groot-Tobea. 2. ZO. kust Celebes. Perasi-baai. 3. id. id. Reede Lakara. 4. id. id. Vaarwater bij Lepana. 5. Kabaëna. Ankerplaats bij de Zuidkust. 6. Oostkust Boeton. Vaarwater naar Kali Soesoe. 7. Toekang Besi-Eiln. Eiland Wangi Wangi (Wandji). 8. id. id. Ankerplaats tusschen Wangi Wangi en Kambode. 9. id. id. Eiland Binongka. 10. Noordkust Binongka. Reede Palahidoe.	1903	—	0.60
152	100.000	Zuidkust Celebes. Golf van Boni. Vaarwaters naar de Mengkoka-baai . . . . . met plans: Lariko (Waminda)-baai. Mengkoka-baai. Reede Kolaka.	1904	—	1.20
144	200.000	Zuidkust Celebes. Westzijde der Golf van Boni. .	1905	—	1.70
138	Verschillend.	Ankerplaatsen op de Zuidkust van Celebes en nabijliggende eilanden. . . . . 1. Zuidkust Celebes. Reede Bonthain. (Verbeterblad Kaart A). 2. Golf van Boni. Ankerplaats bij Kadjang. 3. id. id. Reede Badjowe. 4. id. id. id. Palopo. 5. id. id. Laboean Data-baai. 6. id. id. Ankerplaats bij Tawari. 7. Zuidkust Celebes. Sopangbaai. 8. Flores Zee. Kabia (Baars-eiland).	1904	—	0.60

(1) In bewerking.

PERPUSTAKAAN NASIONAL

N°.	Schaal 1:	TITEL DER KAART.	Jaar van uitgave.	Jaar van groote correctie.	Prijs.
		Oost- en Zuidkust Celebes. (Vervolg.)			
131	20.000	Zuidkust Celebes. Golf van Boni. Monden der Tjenrana-rivier	1906	—	*f* 0.35
143	200.000	Zuidkust Celebes. Saleijer en nabijliggende vaarwaters met plans: Z.kust Celebes. Tiro-baai. Vaarwater tusschen Saleijer en Varkens-eiland. W. kust Saleijer. Nauw van Padang.	1904	—	1.20
134	100.000	Flores Zee. Vaarwater nabij Tanah Djampea en Bonerate	1904	—	1.—
174	Verschillend	Baaien op de Zuid- en Westkust van Celebes . . 1. Westkust Celebes. Para Pare-baai. 2. Zuidkust id. Laikang- en Malasoro-baaien.	1899	—	0.95
		Moluksche Archipel.			
145	1.000.000	Moluksche Archipel. Noordblad	1902	—	1.55
146	id.	id. id. Zuidblad	1902	—	1.50
189	Verschillend.	Vaarwaters en ankerplaatsen in den Molukschen Archipel. Blad I. (Westkust Halmahera en nabijliggende eilanden) . . . . . : 1. Ankerplaats bij Ditti. 2. Reede Soesoepoe. 3. id. Djailollo. 4. id. Sidangoli. 5. Dodinga-baai. 6. Reede Ternate. 7. Zuidervaarwater naar Ternate. 8. Makjan. Ankerplaats bij Powati. 9. Reede Pajahe. 10. id. Maidi. 11. Kajoa. Ankerplaats bij de O. kust. 12. Straat Sambakki en Straat Herberg. 13. Batjan. Reede Laboeha. (Verbeterblad Kaart A). 14. Baai van Ganei. 15. NO.kust Damar. Ankerplaats bij Katinai.	1903	—	0.60
341	Verschillend.	Vaarwaters en ankerplaatsen in den Molukschen Archipel. Blad VII. (Halmahera en Ceram) . . 1. Westkust Halmahera. Loloda-baai. 2. NO.kust id. Eiland Morotai. 3. id. Morotai. Baai van Gorago. 4. id. id. id. id. Losoeo. 5. Oostkust Halmahera. Reede Gamsoengi (Patani). 6. Zuidkust Ceram. Reede Atiahoe. 7. id. id. Ankerplaats bij Kairatoe. 8. Westkust id. Noordwestkust Manipa. met plan: Ankerplaats bij Lakania.	1907	—	0.60

PERPUSTAKAAN NASIONAL

N°.	Schaal 1:	TITEL DER KAART.	Jaar van uitgave.	Jaar van groote correctie.	Prijs.
		Molukksche Archipel. (Vervolg.)			
190	Verschillend.	Vaarwaters en ankerplaatsen in den Molukschen Archipel. Blad II. (Oostkust Halmahera. Misool en nabijliggende eilanden)	1903	—	*f* 0.60
		1. Oostkust Halmahera. Reede Galela.			
		2. id. id. id. Tobello.			
		3. id. id. Ankerplaats bij P. Miti.			
		4. id. id. Bobanee-baai en ankerplaats bij Pasir Poetih.			
		5. id. id. Reede Ekor (Kaoe-baai).			
		6. id. id. Vaarwater tusschen Maba en Boeli.			
		7. id. id. Reede Gimea.			
		8. id. id. id. Weeda.			
		9. id. id. Ankerplaats bij Foja.			
		10. Zuidkust Gebee. Ankerplaats bij Fau.			
		11. id. Kofiau. Suriname-baai.			
		12. Noordkust Misool. Ankerplaats bij Katapoe (Nieuw-Waigama).			
		13. id. id. Ankerplaats bij de Fakalrivier.			
		14. Eilanden benoorden Misool.			
		15. Valsche Pisangs. Noordkust Daram.			
191	id.	Vaarwaters en ankerplaatsen in den Molukschen Archipel. Blad III. (Boeroe en Soela-eilanden) .	1903	—	0.60
		6. Boeroe. Ankerplaats Wai Pelau (Laboean Kora Kora).			
		7. id. Bocht van Djiko Marasa.			
		1. id. Baai van Kajeli.			
		2. id. Reede Oeki.			
		3. id. Kabatbaai.			
		4. id. Tifoe-baai.			
		5. id. Bara-baai.			
		10. Soela-eilanden. Zuidkust Taliaboe en Mangoli.			
		8. id. Soela Besi. Baai van Sanana.			
		9. id. Straat Tjapalaloe en Vesuviusbaai.			
151	40.000	Moluksche Archipel. Baai van Amboina . . . . met plans: Reede Amboina. Steenkolenhoofd te Amboina.	1895	—	0.80
192	Verschillend.	Vaarwaters en ankerplaatsen in den Molukschen Archipel. Blad IV. (West-, Noord- en Oostkust van Ceram)	1903	—	0.60
		1. Westkust Ceram. Ankerplaats bij Gg. Soedi.			
		2. id. id. Baai van Kottania.			
		3. Noordkust id. Reede Noniali.			
		4. id. id. id. Paoni.			
		5. id. id. Baai van Besi (Seleman).			
		6. id. id. Baaien van Wahai en Hatiling.			
		7. Oostkust id. Baai van Ingelas.			
		8. id. id. id. Boela.			

PERPUSTAKAAN NASIONAL

Nº.	Schaal 1:	TITEL DER KAART.	Jaar van uitgave.	Jaar van groote correctie.	Prijs.
		Molukssche Archipel. (Vervolg.)			
193	Verschillend	Vaarwaters en ankerplaatsen in den Molukschen Archipel. Blad V. (Zuidkust van Ceram en nabijliggende eilanden. I).	1903	—	*f* 0.60
		1. Zuidkust Ceram. Reede Loki.			
		2. id. id. id. Piroe.			
		3. id. id. id. Kaibobo.			
		4. id. id. Ankerplaats bij Kamal.			
		5. id. id. Reede Waisamoe.			
		6. id. id. Ankerplaats beoosten Kamarian.			
		10. id. id. Baai van Amahai.			
		7. Westkust Haroekoe. Reede Haroekoe.			
		8. Zuidkust Saparoea. Baai van Saparoea.			
		9. Noordkust Noesa Laoet. Baai van Nalahia.			
194	id.	Vaarwaters en ankerplaatsen in den Molukschen Archipel. Blad VI. (Zuidkust van Ceram en nabijliggende eilanden. II)	1903	—	0.60
		1. Zuidkust Ceram. Reede Tehoroe.			
		2. id. id. id. Awa.			
		3. id. id. id. Kisa Laoet.			
		4. id. id. Reeden Messing en Iloe.			
		5. Straten Keffing en Kiliwaroe.			
		6. Westkust Goram. Reede Ondoer.			
		7. Oostkust id. id. Kailakat.			
		9. Banda-eilanden.			
		8. id. id. Banda.			
162	150.000	Kei- of Ewaf-eilanden	1895	—	1.30
163	400.000	Oostkust Aroe-eilanden . . . . . met plan: Ankerplaats voor Watoelei en Koemoel.	1896	—	1.05
197	Verschillend.	Vaarwaters en ankerplaatsen nabij de Kei- en Aroe-eilanden	1903	—	0.60
		1. Westkust Koer. Reede Sermaaf.			
		2. id. id. Ankerplaats bij Kilsoei.			
		3. id. Kei Doelah. Vaarwater naar Toeal.			
		4. Noordkust Noehoe Joet (Groot-Kei). Hohbaai en Laboean Daboe.			
		5. Westkust Noehoe Joet. (Groot-Kei). Baai van Bandan Ellat.			
		6. West- en Zuidkust Aroe-eilanden.			
		met plans: Vaarwater naar Dobo.			
		Wammer.			
		Ankerplaats bij Maikoor.			
		Vaarwater naar Krei.			
164	98.200	Vaarwaters en ankerplaatsen op de Oostkust der Aroe-eilanden	1896	--	1.30
		1. Aroe-eilanden. Noordoost-gedeelte.			
		2. id. Karaweira-eilanden.			
		3. id. Vaarwaters beZ. Meriri.			
		4. id. Zuidoost-gedeelte.			

PERPUSTAKAAN NASIONAL

Nº.	Schaal 1:	TITEL DER KAART.	Jaar van uitgave.	Jaar van groote correctie.	Prijs.
		Molukksche Archipel. (Vervolg.)			
195	Verschillend.	Vaarwaters en ankerplaatsen nabij de Sermata-eilanden	1903	—	*f* 0.60
		1. Kisser. Ankerplaats bij de Westkust.			
		2. ZO. kust Roma.			
		3. id. id. Roemah Koeda-baai.			
		4. Noordkust Letti. Ankerplaats bij Toetekei.			
		5. Zuidkust Moa. id. id. Pati.			
		6. Straat Lakor.			
		7. Westhoek Sermata (Hoek Ennimera Wahar).			
		8. Straat tusschen Babar en Wetan.			
		9. Westkust Babar. Reede Tepa.			
		10. id. Masela. id. Lawawang.			
		11. ZO. kust id. id. Telolora.			
		12. Westkust Daweloor.id. Watteweh.			
		13. Oostkust Dammer. Koelewatti-baai.			
		14. NW.kust id. Reede Batoe Merah.			
		15. Nila. Ankerplaats bij de Noordkust.			
196	id.	Vaarwaters en ankerplaatsen nabij de Tanimbar-eilanden	1903	—	0.60
		4. Westkust Vordate van Adodo tot Aweer.			
		1. Noordkust Jamdena. Vaarwater naar Ritabel.			
		2. Westkust Larat. Reede Ritabel.			
		3. Noordkust id. id. Keliobar.			
		7. id. Seira id. Wailoetoe.			
		5. Zuidkust Jamdena. Straat Egeron.			
		met plans: Reede Oliliet.			
		id. Laoerang.			
		id. Amtoefoe.			
		6. Westkust Selaroe. Reede Warain.			
		Nieuw-Guinea.			
155	1.000.000	Noordkust Nieuw-Guinea	1900	1902	1.35
154	id.	Zuidwest- en Zuidkust Nieuw-Guinea	1908	—	1.—
253	150.000	Noordkust Nieuw-Guinea van Tanah Merah-baai tot de Nederlandsch-Duitsche grens	1902	—	0.35
		met plans: Tanah Merah-baai.			
		Humboldtbaai.			
		Ingang der Jautefa-baai.			
		Mond der Tami-rivier.			
		Oenaki-baai.			
200	Verschillend.	Ankerplaatsen op de Noordkust van Nieuw-Guinea en nabijliggende eilanden. Blad III. (Geelvinkbaai tot de Nederlandsch-Duitsche grens)	1903	—	0.60
		1. Zuidkust Jappen. Baai van Wooi (Saoereroe).			
		2. id. id. Ankerplaats bij Ansoes.			
		3. id. id. Seroei-baai.			
		4. Manokwar. Ankerplaats ZO. kust.			
		5. Koeroedoe. id. Z. kust.			
		6. Noordkust Jappen. Reede Awek.			

PERPUSTAKAAN NASIONAL

N°.	Schaal 1:	TITEL DER KAART.	Jaar van uitgave.	Jaar van grootе correctie.	Prijs.
		Nieuw-Guinea. (Vervolg.)			
200		7. Schouten-eilanden. Zuidkust Soepiori. Ankerplaats bij Korrido. 8. id. Zuidkust Wiak. Reede Mokmer. 9. id. NO.kust Waik. Wari-baai. 10. Eiland Massi Massi. 11. Jamna-eilanden. Reede Jamna. 12. Podena-eilanden. 13. Noordkust Nieuw-Guinea. Mattererbaai. (Verbeterblad Kaart A).			
199	Verschillend.	Ankerplaatsen op de Noordkust van Nieuw-Guinea en nabijliggende eilanden. Blad II. (Straat Selee tot Geelvinkbaai).	1903	—	*f* 0.60
		1. Noordkust Nieuw-Guinea. Dorei Hoembaai. 2. id. id. Reede Mar. 3. id. id. id. Saokorem. 4. id. id. Kleine Geelvinkbaai. 5. Mapia-eilanden. 6. Noordkust Nieuw-Guinea. Reede Dorei. 7. id. id. id. Andai. 8. id. id. id. Siari. 9. Westkust Amberpon. Reede Warmafoe. 10. Noordkust Nieuw-Guinea. Karoeani-baai. 11. id. id. Reede Wendesi. 12. id. id. id. Miei. 13. id. id. id. Wandamoei. 14. NW. kust Ron. Reede Jendee. 15. Noordkust Nieuw-Guinea. Baai van Jauer, met plan: Ankerplaats bij Bawee.			
198	id.	Ankerplaatsen op de Noordkust van Nieuw-Guinea en nabijliggende eilanden. Blad I. (Waigeoe en Batanta)	1903	—	0.60
		1. Baaien op de NW.kust van Waigeoe. 2. Noordkust Waigeoe. Fofakbaai. 3. id. id. Lawak- en Kabarei-baaien. 4. id. id. Ankerplaats bij Boni. 5. Zuidkust id. Telaga Waigeoe. 6. id. id. Reede Moemes. 7. id. id. Ankerplaats bij Saonek. 8. Oostkust Batanta. Marchesa-baai.			
270	id.	Vaarwaters en ankerplaatsen op de Westkust van Nieuw-Guinea. (Straat Selee tot Straat Nautilus).	1903	—	0.60
		5. Noordkust Salwatti. Reede Tipin. 3. Westkust Nieuw-Guinea. Straat Selee. 4. Oostkust Salwatti. Reede Samatee. 1. Westkust Nieuw-Guinea. Reede Sorong. 2. id. id. Ankerplaats bij Seget. 6. id. id. Baai van Sekar. 7. id. id. Patipi-baai en reede Atti Atti. 8. id. id. Reeden Fak Fak en Atti Atti Onin. 9. id. id. Reede Atti Atti Onin. 10. id. id. id. Fak Fak. 11. id. id. Ankerplaats bij Karas.			

PERPUSTAKAAN NASIONAL

N°.	Schaal 1:	TITEL DER KAART.	Jaar van uitgave.	Jaar van groote correctie.	Prijs.
		Nieuw-Guinea (Vervolg.)			
271	Verschillend.	Vaarwaters en -ankerplaatsen op de Zuidwestkust van Nieuw-Guinea. (Straat Nautilus tot Prinses Marianne-straat)	1903	—	*f* 0.60
		1. ZW. kust Nieuw-Guinea van Straat Nautilus tot Etna-baai.			
		3. Kaimana-baai, Bitsjaroe-baai en Koningin Sophia-straat.			
		2. Oostkust Namatotte. Java-baai.			
		4. Tritonbaai en Straat Iris.			
272	100.000	Vaarwaters en ankerplaatsen op de Zuidkust van Nieuw-Guinea. Blad I	1903	—	0.60
		Prinses Marianne-straat met overzicht: Noord-ingang der straat en Digoelrivier en plan: Middengedeelte der straat. (Verbeterblad Kaart A).			
273	Verschillend.	Vaarwaters en ankerplaatsen op de Zuidkust van Nieuw-Guinea. Blad II. (Prinses Marianne-straat tot de Nederlandsch-Engelsche grens).	1903	—	0.60
		1. Zuidkust Nieuw-Guinea van Bolaka-rivier tot Bian-rivier.			
		2. Mond der Bolaka (Soleke)-rivier.			
		3. Monden der Merauke- en Koembe-rivieren.			
A	id.	Verbeterblad voor plannen op de Nederlandsch-Indische kaarten n°s. 138, 184, 189, 200, 272, 275 en 278	1905	—	—
B	id.	Verbeterblad voor plannen op de Nederlandsch-Indische kaart n°. 185	1906	—	—

PERPUSTAKAAN NASIONAL
REPUBLIK INDONESIA

SCHETSKAARTEN.

N°.	Schaal 1 :	TITEL DER KAART.	Jaar van uitgave.	Prijs.
13	Verschillend.	*c.* NO.kust Sumatra. Koeala Melihan (Melehan) . . .	1896	*f* 0.25
18	200.000	Noordwestkust Timor	1897	0.25
23	Verschillend.	*b.* Zuidkust Flores. Reede Meborong	1898	0.25
		c. Oostkust Sumatra. Mond der Gebangrivier		
29	id.	*c.* Westkust Mojo. Reede Laboean Hadji.	1898	0.25
44	500.000	*f.* Kleine Soenda-eilanden. Soemba	1902	0.25
		met plan : ZO.kust Soemba. Ankerplaats bij Bendah.		
46	160.000	Westkust Nieuw-Guinea. Golf van Bintoeni (Oostelijk gedeelte der Maccluergolf)	1903	0.25
47	Verschillend.	*a.* Oostkust Sumatra. Mond der Toelang Bawangrivier	1903	0.25
		e. Kleine Soenda-eilanden. Liran. Ankerplaats bij de Zuidkust.		
48	id.	*a.* Sermata-eilanden. Meatij Miarang (Brisbane) en nabijliggende eilanden	1904	0.25
		b. Sermata-eilanden. Ankerplaats bij Meatij Miarang.		
		c. Tanimbar-eilanden. N.kust Selaroe. Reede Adaut.		
		d. N.kust Nieuw-Guinea. N.kust Jappen. Baai van Pom.		
		e. id. id. Baai van Meosnoem.		
		f. id. id. id. id. Oboe.		
		g. Zuidwestkust id. van 136° 30′ tot 137° 10′ O.l.		
		met plans : Mond der Mimika-rivier.		
		id. id. Inaboeka-rivier.		
49	id.	*c.* Westkust Borneo. Geul der Kleine Koeboe-rivier. .	1904	0.25
		d. Anambas-eilanden. Djemadja. Koeala-baai.		
50	id.	*b.* Westkust Sumatra. Zuidkust Siberoet. Baai van Teleleo.	1904	0.25
		d. Oostkust Borneo. Binnengedeelte der Balik Papanbaai.		
		e. Tanimbar-eilanden. Oostkust Jamdena Baai van Mitak.		
		f. id. id Westkust id. Baai van Salwasa.		
51	id.	*e.* Sermata-eilanden. Zuidkust Nila. Reede Wotai. . .	1904	0.25
		f. Zuidkust Nieuw-Guinea van Prinses Marianne-straat tot Bolaka-rivier.		
		g. Noordkust Nieuw-Guinea. Zuidkust Jappen. Baai van Soemberbaba.		
		h. id. id. Zuidkust Jappen.		
52	id.	*a.* N.kust Sumatra. Oostkust Weh	1905	0.25
		b. W.kust id. Simaloer. ZO. ged. Telok Dalam. Ankerplaats bij K^{a} Bodi.		
		d. Kleine Soenda-eilanden. Straten Lamakwera en Boleng.		
		e. W.kust Nieuw-Guinea. Vaarwater beW. Salwatti en Straat Sagoeien.		
		f. Zuidwestkust Nieuw-Guinea. Oeta- tot Mimika-rivier.		

PERPUSTAKAAN NASIONAL

N°.	Schaal 1:	TITEL DER KAART.	Jaar van uitgave.	Prijs.
53	Verschillend.	*a.* ZW.kust Nieuw-Guinea. Etna-baai	1905	*f* 0.25
		c. W.kust Sumatra. Simaloer. Sinabangbaai.		
54	id.	*a.* ZW.kust Timor. Straat Samaoe	1905	0.25
		b. Noordkust Flores. Reeden Maumeri en Geliting.		
		c. Oostkust Sumatra. Tamiangrivier. Penaga-geul.		
		d. id. id. Mond der Perlakrivier.		
55	id.	*c.* Zuidkust Borneo. Mond der Kota Waringinrivier. .	1906	0.25
56	id.	*a.* Oostkust Celebes. Sakita tot Toekala	1906	0.25
		b. Zuidkust id. Golf van Boni. Mond der Tangka-rivier.		
		c. id. id. Reeden Boelekomba en Bintarore.		
		d. Oostkust id. Soela-eilanden. Straat Greyhound.		
		e. Oostkust Borneo. Telok Apar.		
		f. ZW.kust Nieuw-Guinea. Argoeni-baai.		
		g. id. id. Kajoe Merah-baai.		
57	id.	*a.* Oostkust Halmahera. Tg. Leleei tot Tg. Ngollopoppo (Tabo)	1907	0.25
		b. Toekang Besi-eilanden. Ankerplaats bij Kaledoepa.		
		c. Oostelijk gedeelte Waigeoe.		
58	id.	*a.* W.kust Celebes. Karama-rivier	1907	0.25
		b. Z.kust id. Golf van Boni. Reede Wotoe.		
		c. W.kust id. Reede Korossa.		
		d. Z.kust id. O.kust Golf van Boni. Tg. Laboeandata tot Tg. Lariko.		
		e. N.kust Nieuw-Guinea. O.kust Biak (Schouten-eil^{n}.).		
		f. Aroe-eilanden. Soengei Marlassi.		
		g. Z.kust Nieuw-Guinea. Monden der Oetoemboeweerivieren.		
59	id.	*a.* Westkust Sumatra. Westkust Nias . . . . . met plan: Baai van Afoeloe.	1908	0.25
		b. Riouw-Archipel. Reede P. Sambo.		
		c. Sermata-eilanden. Reede Oepoehoepoen (ZO.kust Wetan).		
		d. id. id. Reede Wakpapapi (Oostkust Babar).		
		e. Oostkust Halmahera. Reede Tobelo.		
60	id.	*a.* Aroe-eilanden. Soengei Wanoembai (Naffer Watoe). en W.ingang Soengei Barkai	1908	0.25
		b. W.kust Aroe-eil^{n}. Soengei Serwatoe (Sergatoe).		
		c. id. id. Vaarwater beoosten P. Oedjir.		

PERPUSTAKAAN NASIONAL
REPUBLIK INDONESIA

Nº.	Schaal I:	TITEL DER KAART.	Jaar van uitgave.	Prijs.

PERPUSTAKAAN NASIONAL

N°.	Schaal I:	TITEL DER KAART.	Jaar van uitgave.	Prijs

PERPUSTAKAAN NASIONAL
REPUBLIK INDONESIA

BOEKWERKEN.

N°.	OMSCHRIJVING.	Jaar van uitgave.	Jaar van aanvullingsblad.	Prijs.
229	Zeemansgids voor de Nederlandsche kust	1907	—	*f* 1.—
230	Tafelen, benoodigd bij het hydrographisch opnemen	1902	—	1.50
231	Tabel van teekens en verkortingen	1906	—	0.25
232	Catalogus van kaarten en boekwerken	1909	—	0.50
233	Lichtenlijst van Nederland en Koloniën.	1908	—	0.50
241	Zeemansgids voor den Oost-Indischen Archipel. Deel I . .	1904	—	2.—
242	id. id. id. id id. id. II .	1905	—	2.—
243	id. id. id id. id. id. III . .	1903	1905	2.—
244	id. id. id. id. id. id. IV . .	1906	1908	2.30
245	id. id. id. id. id. id. V . .	1908	—	2.—
246	Landverkenningen, behoorende bij deel I van den Zeemansgids voor den O. I. Archipel.	1902	—	0.75
247	Landverkenningen, behoorende bij deel II van den Zeemansgids voor den O. I. Archipel	1902	—	0.75
248	Landverkenningen, behoorende bij deel III van den Zeemansgids voor den O. I. Archipel.	1903	—	0.75
249	Landverkenningen, behoorende bij deel IV van den Zeemansgids voor den O. I. Archipel.	1906	—	0.75
250	Landverkenningen, behoorende bij deel V van den Zeemansgids voor den O. I. Archipel.	1908	—	0.75

PERPUSTAKAAN NASIONAL
REPUBLIK INDONESIA

Errata en nagekomen veranderingen.

Bl. 1 kaart 226; nummer wijzigen in 227.
„ 1 „ 225; „ „ „ 226
„ 8 „ 52; titel wijzigen in Straat Banka (1)
met plans: Reede Muntok.
Nanka-eilanden.
Reede Koba.
id. Soengei Liat.

Noot: (1) In bewerking ter vervanging van de kaarten nos. 52, Banka, uitgave 1900, en 56, Vaarwaters en ankerplaatsen nabij het eiland Banka, uitgave 1898.

„ 11 kaart 336, plan 3, *staat*: Tekarrivier; *moet zijn*: Tikarrivier.
„ 11 „ 289, titel, *staat*: ( ); *moet zijn*: (1).
„ 13 „ 85, titel, *staat*: Bewean; *moet zijn*: Bawean.
„ 21 „ 186, plan 1, *staat*: Mooëton; *moet zijn*: Mooeton.
„ 24 „ 174, plan 1, *staat*: Para Pare-baai; *moet zijn*: Pare Pare-baai.
„ 28 „ 200, plan 9, *staat*: Waik; *moet zijn*: Wiak.

PERPUSTAKAAN NASIONAL
REPUBLIK INDONESIA

BLADWIJZER.

Bladz.

A.

Adaut, reede; Selaroe; Tanimbar-eil. . . . . *Moluksche Arch.* 30
Adodo tot Aweer; Vordate; Tanimbar-eil. . . . . „ „ 27
Afoeloe, baai; Nias . . . *W. kust Sumatra.* 31
Ai Merehbaai; Flores . . *Kleine Soenda-eil.* 16
Ajer Bangies, reede . . . *W. kust Sumatra.* 5
„ tot Ilir . . „ „ 4
Alas, straat . . . . . *Kleine Soenda-eil.* 15
Aligatorbaai; Flores. . . „ „ 16
Alor ketjil, reede; Alor . „ „ 17
Amahai-baai; Ceram . . *Moluksche Arch.* 26
Ama Siango; Simaloer . *W. kust Sumatra.* 4
Ambat, reede; Bali . . *Kleine Soenda-eil.* 14
Amlawangrivier, mond. *W. kust Borneo.* 10
Ambogaga, reede; Flores *Kleine Soenda-eil.* 16
Amboina-baai, ... *Moluksche Arch.* 25
Ameland, zeegat . . . . *Nederland.* 1
Amoerangbaai. . . . . *N. kust Celebes.* 20
Ampenan, reede; Lombok *Kleine Soenda-eil.* 15
Ampibabo, reede; golf van Tomini . . . . . *O. kust Celebes.* 22
Amtoefoe, reede; Jamdena; Tanimbar-eil. . . . . *Moluksche Arch.* 27
Anambas-eilanden . . . *Zuid-Chineesche zee.* 9
Andai, reede . . . . . *N. kust N.-Guinea.* 28
Ankerplaats . . . . . *Zie* eigennaam.
Anna-baai (St.-); Curaçao *West-Indië.* 2
Ansoes, ankerpl.; Jappen *N. kust N.-Guinea.* 27
Arakoendorrivier, mond . *O. kust Sumatra.* 7
Arangkaä, ankerpl.; Karakelang; Talauer-eil. . . *Celebeszee.* 20
Ardjoeno-baai. . . . . *O. kust Celebes.* 22
Argoeni-baai . . . . . *ZW. kust N.-Guinea.* 31
Aroe-baai . . . . . *O. kust Sumatra.* 7
„ -eilanden . . . . *Moluksche Arch.* 26
Aroih Lam-Poejang . . . *N. kust Sumatra.* 4
Aruba . . . . . *West-Indië.* 2
Asahanrivier tot Diamantpunt . . . . . *O. kust Sumatra.* 7
Asahanrivier tot Singapoera „ „ 7
„ „ Tandjoeng-Balei . . . . . „ „ 7
Atapoepoe, reede; Timor . *Kleine Soenda-eil.* 17
Atiahoe, reede; Ceram . *Moluksche Arch.* 24
Atjeh, straten NW. hoek . *N. kust Sumatra.* 4
„ -rivier, mond . . . „ „ 6
Atti Atti . . . . . *W. kust N.-Guinea.* 28
„ „ Onin, reede . . „ „ 28
Awa, ankerpl.; Ceram . *Moluksche Arch.* 26
Aweer tot Adodo; Vordate; Tanimbar-eil. . . . . „ „ 27
Awek, reede; Jappen . . *N. kust N.-Guinea.* 27

B.

Baah, reede; Rotti . . . *Kleine Soenda-eil.* 17
Baai. . . . . *Zie* eigennaam.
Baars-eiland; Floreszee . *O.-I. Archipel.* 23

Bladz.

Babar, str. tusschen Wetan en; Sermata-eil. , . . *Moluksche Arch.* 27
Badas-eilanden . . . . *Zuid-Chineesche zee.* 10
Badjo, straat; Flores . . *Kleine Soenda-eil.* 16
Badjowe, reede; golf van Boni . . . . . *ZO. kust Celebes.* 23
Bajoeng, hoek tot hoek Datoe. . . . . *W. kust Borneo.* 10
Bajoli-rivier . . . . . *O. kust Celebes.* 22
Bakau, vaarwater tusschen Nangka en; Momparang-eil *Straat Karimata.* 9
Balahanbaai; Weh . . . *N. kust Sumatra.* 6
Balangnipa, reede . . . *W. kust Celebes.* 19
Bali, straat. . . . . *Kleine Soenda-eil.* 14
Balik Papanbaai . . . . *O. kust Borneo.* 17, 30
Balingara, reede; golf van Tomini . . . . . *O. kust Celebes.* 22
Balkenbaai; Bras. . . . *N. kust Sumatra.* 6
Balokbaai; Billiton . . . *O. kust Sumatra.* 9
Banano, reede; golf van Tomini . . . . . *O. kust Celebes.* 22
Banda-eilanden . . . . *Moluksche Arch.* 26
Bandan Ellatbaai; Kei-eil. „ „ 26
Banggai-baai; Banggai . *O. kust Celebes.* 22
Bangkalangbaai; Peleng . „ „ 22
Banjak-eilanden . . . . *W. kust Sumatra.* 4
Banjoe Asinrivier, mond . *O. kust* „ 8
Banjoewangi, reede . . . *O. kust Java.* 14
Banjoewedanbaai; Bali . *Kleine Soenda-eil.* 14
Banka . . . . . *O. kust Sumatra.* 8, 9
„ straat . . . . . „ „ 8
„ tot Noordwachter . „ „ 7
„ „ Singapoera . . „ „ 7
Banta, eiland; straat Sapeh *Kleine Soenda-eil.* 16
Bantambaai . . . . . *N. kust Java.* 13
Bara-baai; Boeroe . . . *Moluksche Arch.* 25
Barbe (St.-), eiland . . . *Zuid-Chineesche zee.* 10
Bari-baai; Flores. . . . *Kleine Soenda-eil.* 16
Barito-rivier, mond . . . *Z. kust Borneo.* 13
Barohia, ankerpl.; Engano. *W. kust Sumatra.* 3
Baros, reede . . . . . „ „ 3
Batahan, reede . . . . „ „ 3
Batavia, „ . . . . *N. kust Java.* 13
„ , W. vaarwaters naar „ „ 13
Batjan, reede . . . . . *Moluksche Arch.* 24
Batoe, „ ; Bali . . . *Kleine Soenda-eil.* 15
„ -eilanden . . . . *W. kust Sumatra.* 5
„ Baoe, reede; Timor *Kleine Soenda-eil.* 17
„ Bara-rivier. mond . *O. kust Sumatra.* 7
„ Baranggo, ankerpl.; Karakelang; Talauer-eil. . . *Celebeszee.* 20
„ Daka, vaarw. tusschen Togian en.; golf van Tomini. *O. kust Celebes.* 22
„ Merah, ankerpl.; Dammer; Sermata-eil. *Moluksche Arch.* 27
„ Sawang tot hoek Kraksaän . . . *N. kust Java.* 12

PERPUSTAKAAN NASIONAL

		Bladz
wean tot Westervaarwater		
Soerabaja	*N. kust Java.*	13
wee, ankerpl.; Jauerbaai.	*N.kust N.-Guinea.*	28
lang, reede	*O. kust Celebes.*	21
lanta, "	" "	22
lawanrivier; Delirivier .	*O. kust Sumatra.*	7
limbingbaai	*W. kust* "	6
ling Belingbaai . . .	*W. kust Celebes.*	19
lonliohbaai	*N. kust* "	19
ndah, ankerpl ; Soemba	*Kleine Soenda-eil.*	30
ngalangrivier, mond . .	*N. kust Sumatra.*	6
ngkoelen, reede . . .	*W. kust* "	6
noa, vaarw.; Bali. . .	*Kleine Soenda-eil.*	15
o-baai; Karakelang; Talauer-eil..	*Celebeszee.*	20
rouwrivier . . , . .	*O. kust Borneo.*	18
" tot de Ned.-Eng. grens	" "	
" tot eil. Tarakan	" "	18
" tot hoek Mangkalihat . . .	" "	18
si-baai; Ceram. . . .	*Moluksche Arch.*	25
soeki, reede	*N. kust Java.*	13
ik, O. kust; Schouten-eil.	*N.kust N.-Guinea.*	31
inrivier tot Bolaka-rivier	*Z.kust N.-Guinea.*	29
ung, hoek, tot Padang .	*W. kust Sumatra.*	5
lliton.	*O. kust* "	9
na-baai; Soembawa . .	*Kleine Soenda-eil.*	15
anga, reede	*W. kust Celebes.*	19
iongka, Toekang Besi-eil.	*ZO. kust* "	23
Tarore, reede	*Z. kust* "	31
toeni, golf; Maccluergolf	*W.kust N.-Guinea.*	30
iimrivier; Langsarbaai .	*O. kust Sumatra.*	7
ssjaroc-baai	*ZW.kust N.-Guinea*	29
baanee baai; Halmahera .	*Moluksche Arch.*	25
lli, ankerpl.; Simaloer .	*W. kust Sumatra.*	30
salemo, reede; golf van Tomini	*O. kust Celebes.*	22
lboenbaai	*W. kust Sumatra.*	4
odingbaai; Billiton . .	*O. kust* "	9
lka-baai; Rotti . . .	*Kleine Soenda-eil.*	17
lla-baai; Ceram . . .	*Moluksche Arch.*	25
llan, straat; Riouw-Arch.	*O. kust Sumatra.*	8
llekomba, reede . . .	*Z. kust Celebes.*	31
lleleng, reede; Bali . .	*Kleine Soenda-eil.*	14
lli, vaarw. tusschen Maba en; Halmahera . . .	*Moluksche Arch.*	25
loenganrivier, monden .	*O. kust Borneo.*	18
" Ma. Makapan tot Tg. Seilor.	" "	
" Ma.Salinbatoe tot Tg. Seilor.	" "	
nader, reede; Madoera .	*N. kust Java.*	13
ngkoelan, reede; Bali .	*Kleine Soenda-eil.*	14
nita, reede; golf van Tomini	*O. kust Celebes.*	22
roe	*N. kust Sumatra.*	6
. . . . .	*Moluksche Arch.*	25
roeng-eilanden . . .	*W. kust Borneo.*	11
saakbaai.	*N. kust Celebes.*	19
toon, reede.	*ZO. kust* "	20
straat.	" "	19
äng Mongondou, reede.	*N. kust* "	30
Oeki-baai . . .	" "	
kia-rivier, mond. . .	*Z.kust N.-Guinea.*	

		Bladz.
Bolaka-rivier, tot Prinses Marianne-straat.	*Z.kust N.-Guinea.*	30
Bolaka-rivier tot Bianrivier.	" "	29
Boleng, straat. . . .	*Kleine Soenda-eil.*	30
Bonaire.	*West-Indië.*	2
Bonerate, vaarw. nabij .	*Floreszee.*	24
Boni, ankerpl.; Waigeoc	*N.kust N.-Guinea.*	28
" golf	*ZO. kust Celebes.*	23
Bonthain, reede	" "	23
Borneo, O. kust . . .	*O.-I. Archipel.*	17, 18
" W. en Z. kust. .	" "	9, 11
Bras	*N. kust Sumatra.*	6
Brouwershaven, zeegat .	*Nederland.*	1

C.

Caracasbaai; Curaçao .	*West-Indië.*	2
Celebes, N. en W. kust	*O.-I. Archipel.*	19, 20
" O. en Z. kust. .	" "	21, 23
Ceram	*Moluksche Arch.*	25
Cheribon, reede . . .	*N. kust Java.*	13
Chineesche zee, Z. gedeelte	*O.-I. Archipel.*	6, 9
Coppename-rivier, mond	*West-Indië.*	2
Corantijnrivier, " .	"	2
Curaçao.	"	2

D

Dago-baai, Z. kust Sangi; Sangi-eil.	*N. kust Celebes.*	20
Daja-baai , ...	*W. kust Sumatra.*	4
Dalolo, reede; Alor. . .	*Kleine Soenda-eil.*	17
Damar tot Troemon. . .	*W. kust Sumatra.*	4
Dampelas, reede	*W. kust Celebes.*	17
Daram, N. kust; Valsche Pisangs	*Moluksche Arch.*	25
Datoe, hoek, tot hoek Bajoeng.	*W. kust Borneo.*	10
Deli, reede; Timor . . .	*Kleine Soenda-eil.*	17
" rivier, mond . . .	*O. kust Sumatra.*	7
Derawan, vaarwater bij	*O. kust Borneo.*	18
Diamantpunt tot Asahan-rivier . .	*O. kust Sumatra.*	7
" tot hoek Tamiang . .	*NO. kust* "	6
" tot bocht van Pedir. . .	*N. kust* "	6
Digoelrivier	*Z.kust N.-Guinea.*	29
Dutti, ankerpl.; Halmahera.	*Moluksche Arch.*	24
Djailollo, reede; "	" "	24
Djambi-rivier, mond . .	*O. kust Sumatra.*	8
Djamboe Ajer, " . .	*N. kust* "	7
Djemadja; Anambas-eil. .	*Zuid-Chineesche zee.*	30
Djiko Marasa, bocht; Boeroe	*Moluksche Arch.*	25
Djoeana, reede	*N. kust Java.*	13
Dobo, vaarw. naar: Aroe-eil.	*Moluksche Arch.*	26
Dodinga-baai; Halmahera .	" "	24
Doeloepi-baai; golf van Tomini	*O. kust Celebes.*	21
Doemdoem-eiland . . .	*Zuid-Chineesche zee.*	10
Doerian, straat; Riouw-Arch.	*O. kust Sumatra.*	8
Doi-rivier, mond. . . .	*N. kust* "	7
Domisilbaai	*N. kust Celebes.*	19
Dompo-baai; Soembawa .	*Kleine Soenda-eil.*	15
Dondo, hoek tot hoek Kandi	*N. kust Celebes.*	20
Donggala, reede; Palosbaai.	*W. kust* "	19

PERPUSTAKAAN NASIONAL
REPUBLIK INDONESIA

		Bladz.
Dongi, reede	*O. kust Celebes.*	22
Dongkala, hoek tot Lasolo baai	„ „	23
„ „ „ straat Peleng.	„ „	22
Dorei, reede	*N. kust N.-Guinea.*	28
Dorei Hoembaai	„ „	28
Duiven-eil. tot Ketapang	*N. en O. kust Java.*	13

E.

Edi besar, mond	*O. kust Sumatra.*	7
„ „ reede	„ „	7
Eems, monden	*Nederland.*	1
Eems tot IJmuiden	„	1
Egeron, straat; Tanimbar-eil	*Moluksche Arch.*	27
Ekas, baai; Lombok	*Kleine Soenda-eil.*	15
Eierlandsche gronden	*Nederland.*	1
Ekor, reede; Halmahera	*Moluksche Arch.*	25
Emma-haven	*W. kust Sumatra.*	5
Endehbaai; Flores	*Kleine Soenda-eil.*	16
Endjoengrivier, mond	*N. kust Sumatra.*	7
Engano	*W. kust* „	6
Ennimera Wahar, ankerpl.; Sermata	*Moluksche Arch.*	27
Esangbaai; Karakelang; Talauer-eil	*Celebeszee.*	20
Etna-baai	*ZW. kust N.-Guinea.*	31
„ „ totNautilusstraat	„ „	29
Eustasius (St.)	*West-Indië.*	2
Ewaf-eilanden	*Moluksche Arch.*	26

F.

Fak Fak, reede	*W. kust N.-Guinea.*	28
Fakalrivier, ankerpl.; Misool	*Moluksche Arch.*	25
Fau, ankerpl.; Gebee	„ „	25
Filipsburg, St. Martijn	*West-Indië.*	2
Flesko, vaarwater bij Tg.; golf van Tomini	*O. kust Celebes.*	21
Fofakbaai, Waigeoe	*N. kust N.-Guinea.*	28
Foja, ankerpl.; Halmahera	*Moluksche Arch.*	25
Friesche zeegat	*Nederland.*	1

G.

Galela, reede; Halmahera	*Moluksche Arch.*	25
Gamsoengi, reede; Halmahera	„ „	24
Ganei, baai; Halmahera	„ „	24
Gasparstraten	*O. kust Sumatra.*	9
Gebangrivier, mond	„ „	30
Gelam, straat	„ „	8
Gelibing, reede; Flores	*Kleine Soenda-eil.*	21
Gighen, „	*N. kust Sumatra.*	7
Gili Lawa baai; Komodo	*Kleine Soenda-eil.*	16
„ Manoekbaai; Bali	„ „	14
Gimea, reede; Halmahera	*Moluksche Arch.*	25
Goenoeng Sitoli, reede; Nias	*W. kust Sumatra.*	5
„ Soedi, ankerpl.; Ceram	*Moluksche Arch.*	25
Goeree, zeegat	*Nederland.*	1
Golf van Boni	*ZO. kust Celebes.*	23, 24
„ „ Tomini	*O. kust* „	21
Gorago, baai; Morotai; Halmahera	*Moluksche Arch.*	24
Gorontalo, reede; golf van Tomini	*O. kust Celebes.*	2
„ tot Padjonge-eil. golf van Tomini.	„ „	2
Greyhound, straat; Soela-eil.	*Moluksche Arch.*	3
Gradjaganbaai; Bali	*Kleine Soenda-eil.*	1
Groot-Natoena	*Zuid-Chineesche zee.*	1
Guyana, kust van	*West-Indië.*	

H.

Haimis, ankerpl.; Karakelang; Talauer-eil	*Celebeszee.*	2
Haringvliet	*Nederland.*	
Harlingen, vaarwaters naar	„	
Haroekoe, reede; Haroekoe.	*Moluksche Arch.*	2
Hatilingbaai; Ceram	„ „	2
Hekla-baai; Kangeang	*Kleine Soenda-eil.*	1
Herberg, straat; Halmahera.	*Moluksche Arch.*	2
Himana-baai	*N. kust Celebes.*	1
Hoek	*Zie* eigennaam.	
Hoek van Holland, zeegat.	*Nederland.*	
Hohbaai, Kei-eil	*Moluksche Arch.*	2
Hollandsch Diep.	*Nederland.*	
Humboldtbaai	*N. kust N.-Guinea.*	2
Hurlockbaai; Sipora	*W. kust Sumatra.*	

I.

Ilir tot Ajer Bangies	*W. kust Sumatra.*	
„ „ Singkel	„ „	
Iloe, reede; Ceram	*Moluksche Arch.*	
Ilwaki, reede; Wetter	*Kleine Soenda-eil.*	
Inaboeka rivier, mond	*ZW. kust N.-Guinea.*	
Inderamajoe tot reede Pekalongan	*N. kust Java.*	1
Indragiri-rivier, monden	*O. kust Sumatra.*	
Indrapoera tot Priaman	*W. kust Sumatra.*	
Ingelasbaai; Ceram	*Moluksche Arch.*	2
Ipihbaai; Flores	*Kleine Soenda-eil.*	1
Iris, straat.	*ZW. kust N.-Guinea.*	2

J.

Jamna, reede	*N. kust N.-Guinea.*	2
Japara, „	*N. kust Java.*	1
Jappen, Z. kust	*N. kust N.-Guinea.*	3
Jauerbaai	„ „	2
Jautefa-baai; Humboldtbaai	„ „	2
Java	*O.-I. Archipel.*	12, 1
„ -baai; Namatotte	*ZW. kust N.-Guinea.*	2
„ eilanden en vaarw. beO.	*O.-I. Archipel.*	1
„ -zee en aangr. vaarw.	„ „	6, 9, 1
Jendee, reede; Ron	*N. kust N.-Guinea.*	3
Julian (St-), eiland	*Zuid-Chineesche zee.*	1

K.

Kabaëna, ankerpl.	*ZO. kust Celebes.*	2
Kabarei-baai; Waigeoe	*N. kust N.-Guinea.*	2
Kabatbaai; Boeroe	*Moluksche Arch.*	1
Kabia; Floreszee	*O.-I. Archipel.*	2
Kadjang, ankerpl.; golf van Boni	*ZO. kust Celebes.*	2
Kahajanrivier	*Z. kust Borneo.*	1
Kahek, ankerpl.; Engano	*W. kust Sumatra.*	

PERPUSTAKAAN NASIONAL

		Bladz.
reede	*W. kust Celebes.*	19
ɔobo, reede; Ceram	*Moluksche Arch.*	26
lakat, " ; Goram	„ „	26
mana-baai	*ZW. kust N.-Guinea.*	29
ratoe, ankerpl.; Ceram.	*Moluksche Arch.*	24
eli-baai; Boeroe . . .	„ „	25
ɔa, ankerpl.	„ „	24
ɔe Merah-baai . . .	*ZW. kust N.-Guinea.*	31
edoepa, ankerpl.; Toe-		
ang Besi-eil.	*ZO. kust Celebes.*	31
i Socsoe, vaarwater naar;		
ɔoeton	„ „	23
ıal, ankerpl.; Ceram	*Moluksche Arch.*	26
ıarian, ankerpl. beO.;		
æram	*ZO. kust Celebes.*	26
ıbode, ankerpl.; Toe-		
ang Besi-eil	„ „	23
ieel, eiland	*Zuid-Chineesche zee.*	10
ıli, hoek tot hoek Dondo.	*N. kust Celebes.*	20
" " Stroomen-		
kaap. . .	„ „	20
ɡeang-eilanden . . .	*Javazee.*	14
iioengan-eilanden. . .	*O. kust Borneo.*	18
ɔ-baai; Halmahera .	*Moluksche Arch.*	25
msbaai	*W. kust Celebes.*	17
ɔeas Moeroengrivier	*Z. kust Borneo.*	12
ıma-rivier.	*W. kust Celebes.*	31
ıs, ankerpl.	*W. kust N.-Guinea.*	28
ıton, ankerpl.; Nanoesa-		
llanden.	*Celebeszee.*	21
ı.weira-eil.; Aroe-eil.	*Moluksche Arch.*	26
ɔaffo-baai; Rotti. . .	*Kleine Soenda-eil.*	17
ɔau-rivier	*W. kust Borneo.*	10
mmata straat . . .	„ „	9, 11
" -eilanden . . .	„ „	9, 11
mmoen Djawa, reede	*N. kust Java.*	13
mmon-eilanden . . .	*O. kust Sumatra.*	8
ɔeani-baai	*N. kust N.-Guinea.*	28
ıppoe, ankerpl.; Misool.	*Moluksche Arch.*	25
mai, " ; Damar.	„ „	24
ɔrei-baai; Siberoet . .	*W. kust Sumatra.*	5
iio, ankerpl.; Kawio-eil.	*Celebeszee.*	21
ing, straat	*Moluksche Arch.*	26
eilanden	„ „	26
ɹpa tot Tg Wamba;		
ɔembawa	*Kleine Soenda-eil.*	16
ɔbar, reede; Larat; Ta-		
mbar-eil	*Moluksche Arch.*	27
ım, reede	*O. kust Celebes.*	20
dlari-baai, vaarw. naar	„ „	23
dlawangan, reede . .	*W. kust Borneo.*	11
ıwwang, hoek tot hoek		
ımah	*N. kust Java.*	12
ıwwang, hoek tot Vierde		
ımt	„ „	12
mdingan-eil., ankerpl.	*O. kust Borneo.*	18
ıısarie-baai; Soembawa.	*Kleine Soenda-eil.*	15
ppang tot Duiven-eiland.	*N. en O. kust Java.*	13
" baai; Kangeang .	*Kleine Soenda-eil.*	14
" rivier	*W. kust Borneo.*	10
ɯaroe, straat	*Moluksche Arch.*	26
ɔangbaai	*Z. kust Sumatra.*	12
ɔœi, ankerpl.; Koer;		
ɔii-eil.	*Moluksche Arch.*	26
ɔng, reede	*O. kust Celebes.*	22

		Bladz.
Kisa Laoet, reede; Ceram.	*Moluksche Arch.*	26
Kisser, ankerpl.; Sermata-		
eil.	„ „	27
Klabatbaai; Banka . . .	*O. kust Sumatra.*	9
Klein-Curaçao	*West-Indië.*	2
Kleine Geelvinkbaai. . .	*N. kust N.-Guinea.*	28
" Kapoeasrivier, mond;	*W. kust Borneo.*	11
" Koeboe-rivier, drem-		
pel	„ „	11, 30
" Soenda-eilanden . .	*O.-I. Archipel.*	14
Klocangbaai	*W. kust Sumatra.*	4
Kloempangbaai	*O. kust Borneo.*	17
" tot Mª Djawa	„ „	17
" " straat		
Laoet . .	„ „	17
Koeala-baai; Djemadja;		
Anambas-eil.	*Zuid-Chineesche zee.*	30
Koeala Batoe, reede. . .	*W. kust Sumatra.*	4
" Melihan	*NO. kust* „	30
" Nioer; Djambi-riv.	*O. kust* „	8
Koealoe-rivier, mond . .	„ „	7
Koeboe, rivier, Kleine,		
drempel	*W. kust Borneo.*	11, 30
Koekoep, tg. tot Selahang;		
Gr.-Natoena	*Zuid-Chineesche zee.*	10
Koelewatti-baai; Dammer;		
Sermata-eil	*Moluksche Arch.*	27
Koeloer, reede; Siaoe;		
Sangi-eil.	*Celebeszee.*	20
Koembe-rivier.	*Z. kust N.-Guinea.*	29
Koemoel, ankerpl.; Aroe-eil.	*Moluksche Arch.*	26
Koepang, baai; Timor . .	*Kleine Soenda-eil.*	17
Koeroedoe, ankerpl. Z. kust.	*N. kust N.-Guinea.*	27
Koetei-rivier	*O. kust Borneo.*	18
Kolaka, reede; golf van		
Boni	*ZO. kust Celebes.*	23
Kombalbaai; Lombok . .	*Kleine Soenda-eil.*	15
Komodo, ankerpl., straat		
Sapeh;	„ „	16
Konga-baai; Flores . . .	„ „	16
Koninginne-baai	*W. kust Sumatra.*	5
Koningin Sophie-straat. .	*ZW. kust N.-Guinea.*	29
Kora Kora-baai	*N. kust Celebes.*	20
" " ; Boeroe .	*Moluksche Arch.*	25
Korossa, reede	*W. kust Celebes.*	31
Korrido, ankerpl.; Soepiori.	*N. kust N.-Guinea.*	28
Kotaboena, reede . . .	*O. kust Celebes.*	21
Kota Waringinrivier, mond.	*Z. kust Borneo.*	31
Kottania-baai; Ceram . .	*Moluksche Arch.*	25
Kraksaän, hoek, tot hoek		
Batoe Sawang	*N. kust Java.*	13
Kralendijk, reede; Bonaire.	*West-Indië.*	2
Krammer	*Nederland.*	1
Krawang, hoek tot Vierde		
punt	*N. kust Java.*	12
Krei, vaarwater naar; Aroe-		
eil.	*Moluksche Arch.*	26
Kroë-baai	*W. kust Sumatra.*	6
" reede.	„ „	6
Kroeng Koekoes, mond .	*N. kust* „	7
" Raba-baai . . .	*W. kust* „	4
" Raja-baai . . .	*N. kust* „	6
Kust	*Zie* eigennaam.	
Kijkduin tot Noord-Hinder.	*Nederland.*	1
Kwandangbaai	*N. kust Celebes.*	20

PERPUSTAKAAN NASIONAL

Bladz.

L.

La-rivier . . . . . *O. kust Celebes.* 22
Laboea Sore; golf van Tomini . . . . . „ „ 21
Laboea reede; golf van Tomini. . . . „ „ 21
Laboean Amoek; Bali . *Kleine Soenda-eil.* 15
„ Badjau; Simaloer. *W. kust Sumatra.* 4
„ Blanda; Boeton . *ZO. kust Celebes.* 23
„ Broko . . . . *N. kust* „ 20
„ Daboe; Kei-eil. . *Moluksche Arch.* 26
„ Data; golf van Boni. . . . . *ZO. kust Celebes.* 23, 31
„ Djaoe, Z.-Pageh. *W. kust Sumatra.* 6
„ Hadji . . . . „ „ 4
„ „ ; Lombok . *Kleine Soenda-eil.* 15
„ „ ; Mojo . . „ „ 30
„ Kora Kora; Boeroe *Moluksche Arch.* 25
„ Tringbaai; Lombok . . . . . *Kleine Soenda-eil.* 15
„ data tot Lariko, Golf v. Boni . *Z. kust Celebes.* 31
Laboeha, reede; Batjan . *Moluksche Arch.* 24
Laikangbaai . . . . . *Z. kust Celebes.* 19, 24
Lakania, ankerpl.; Manipa. *Moluksche Arch.* 24
Lakara, reede. . . . . *ZO. kust Celebes.* 23
Lakor, straat; Sermata-eil. *Moluksche Arch.* 27
Lamakwera, reede; Solor . *Kleine Soenda-eil.* 17
„ , straat . . . „ „ 30
Lambalehbaai; Bras. . . *N. kust Sumatra.* 6
Lambesoi-baai. . . . . *Z. kust* „ 4
Lamboenoe, reede; golf van Tomini . . . . . *O. kust Celebes.* 21
Lam poejang, straat. . . *N. kust Sumatra.* 4
Landverkenningen . . . 34
Langi, reede; Simaloer. . *W. kust Sumatra.* 4
Langkatrivier. mond. . . *O. kust* „ 7
Langsarbaai . . . . . „ „ 7
„ rivier . . . . . „ „ 7
Laoerang, reede; Jamdena; Tanimbar-eil. . . . . *Moluksche Arch.* 27
Laoet; Natoena-eil . . . *Zuid-Chineesche zee.* 10
„ straat . . . . . *ZO. kust Borneo.* 17
„ „ tot hoek Malatajoer. *Z. kust* „ 11
„ „ „ „ Poeting „ „ 9
„ „ „ Kloempangbaai *O. kust* „ 17
„ Ketjil-eilanden . . *Straat Makasser.* 19
Larantoeka, reede; Flores. *Kleine Soenda-eil.* 16
Lariko tot Laboean data; golf van Boni. . . . *Z. kust Celebes.* 31
Lariko-baai; golf van Boni *ZO. kust* „ 23
Lasolo-baai tot hoek Dongkala . . . . . *O. kust* „ 23
Laurot-eil. . . . . *Straat Makasser.* 19
Lawakbaai; Waigeoe . . *N. kust N.-Guinea.* 28
Lawajang, reede; Solor . *Kleine Soenda-eil.* 17
Lawawang, reede; Masela; Sermata-eil . . . . . *Moluksche Arch.* 27
Leleei, tg. tot tg. Ngollopoppo; Halmahera . . „ „ 31
Lelompingbaai; Peling. . *O. kust Celebes.* 22
Lelontong, ankerpl. . . . *O. kust Celebes.*
Lembee, straat . . . . *NO. kust* „
Lepana, vaarwater bij . *ZO. kust* „
Lichtenkaart . . . . . *Nederland.*
Lichtenlijst. . . . . .
Likoepang, reede. . . . *N. kust Celebes.*
Lima-eilanden. . . . . *Straat Makasser.*
Limba tot hoek Pelasa; golf van Tomini . . . *O. kust Celebes.*
„ -baai; golf van Tomini . . . . . „ „
Lingadang, reede . . . *N. kust* „ 19,
Lingga-archipel . . . . *O. kust Sumatra.*
„ reede. . . . . „ „
„ vaarw. tusschen Singkep en. . . . . „ „
Linta, straat . . . . . *Kleine Soenda-eil.*
Lintidoe, reede . . . . *N. kust Celebes.*
Liran, ankerpl.; Z kust . *Kleine Soenda-eil.*
Lirong, reede; Salibaboe; Talauer-eil. . . . . *Celebeszee.*
Loba, ankerpl.; Boeton . *ZO. kust Celebes.*
Loeagoendi-baai; Nias . *W. kust Sumatra.*
Loegoe Ama Siango; Simaloer . . . . . „ „
„ Bigo; Simaloer . „ „
Loewoek, reede . . . . *O. kust Celebes.*
Loh, reede. . . . . „ „
Lok Roekam, reede. . . *W. kust Sumatra.*
Loki, reede; Ceram . . *Moluksche Arch.*
Lokodidi-baai . . . . . *N. kust Celebes.*
Lokodoko-baai . . . . . „ „
Lolakota baai; Flores . *Kleine Soenda-eil.*
Loloda-baai; Halmahera . *Moluksche Arch.*
Lombok . . . . . *Kleine Soenda-eil.*
„ straat . . . . „ „
Loöngbaai . . . . . *W. kust Sumatra.*
Losoeo-baai; Morotai; Halmahera . . . . . *Moluksche Arch.*
Losoni, ankerpl. . . . *O. kust Celebes.*

M.

Maba, vaarwater tusschen Boeli en; Halmahera. . *Moluksche Arch.*
Maccluergolf, O. gedeelte *Nieuw-Guinea.*
Maddang; N. kust Soembawa *Kleine Soenda-eil.*
Madjene, reede . . . . *W. kust Celebes.*
Mahakamrivier . . . . *O. kust Borneo.*
Maidi, reede; Halmahera *Moluksche Arch.*
Maikoor, ankerpl. bij; Aroeeil. . . . . „ „
Maja tot hoek Poeting. . *W. en Z. kust Borneo.*
„ tot Pontianak. . . *W. kust Borneo.*
Makasser, reede . . . . *W. kust Celebes.* 17,
„ vaarwaters naar „ „
„ straat . . . . „ „
Makih, reede . . . . . *W. kust Sumatra.*
Malasoro-baai . . . . . *Z. kust Celebes.* 19,
Malatajoer, hoek, tot hoek Poeting . . . *Z. kust Borneo.*
„ hoek, tot straat Laoet . . . „ „
Mamoedjoe-baai . . . . *W. kust Celebes.*
Mampija, reede . . . . „ „
Mana, reede . . . . . *W. kust Sumatra.*

PERPUSTAKAAN NASIONAL

		Bladz.
ndalika tot hoek Patjiran	*N. kust Java.*	13
" " reede Pekalongan	" "	13
ndar, hoek, tot Pare Pare-		
eaai	*W. kust Celebes.*	19
nganitoe-baai; Siaoe;		
angi-eil.	*Celebeszee.*	20
ngkalihat tot Berouw-		
rivier	*O. kust Borneo.*	18
" tot Ma Berau		
(Koetei-riv.).	" "	18
ngoli, Z.kust; Soela-eil.	*Moluksche Arch.*	25
ngrove-baai; Flores .	*Kleine Soenda-eil.*	16
nimbora, vaarwater bij	*O. kust Borneo.*	18
nipa, NW.kust . . .	*Moluksche Arch.*	24
nkeer, tg, tot tg. Sedekat	*W. kust Sumatra.*	4
noeoi, ankerpl.; Rotti .	*Kleine Soenda-eil.*	17
nokwar, ankerpl. . .	*N.kust N.-Guinea.*	27
nsalarbaai; Mansalar. .	*W. kust Sumatra.*	5
nane, reede; golf van		
Tomini	*O. kust Celebes.*	22
nia-eilanden	*O.-I. Archipel.*	28
", reede.	*N.kust N.-Guinea.*	28
nchesa-baai; Batanta .	" "	28
niri tot Noordkaap . .	*N. kust Celebes.*	20
tot hoek Poloempanga	" "	20
nowijne, mond. . . .	*West-Indië.*	2
ntijn (St.)	" "	2
ssi Massi	*N.kust N.-Guinea.*	28
ttererbaai	" "	28
nmerie, reede; Flores .	*Kleine Soenda-eil.*	16, 31
ntij Miarang; Sermata-eil.	*Moluksche Arch.*	30
norong, reede; Flores .	*Kleine Soenda-eil.*	30
naboe, baai.	*W. kust Sumatra.*	4
" tot Roesa . . .	" "	4
" " Singkel . .	" "	4
nolo, reede; Soemba. .	*Kleine Soenda-eil.*	16
nmboro, reede; " . .	" "	16
nado, reede	*N. kust Celebes.*	20
ndarik, eiland. . . .	*Zuid-Chineesche zee.*	10
ndawai-rivier	*Z. kust Borneo.*	11
ngkoka-baai, golf van		
Boni	*ZO. kust Celebes.*	23
nelili, reede; golf van		
Tomini	*O. kust* "	21
nsnoembaai.	*N.kust N.-Guinea.*	30
nak, reede	*W. kust Java.*	12
naksa-rivier, mond . .	*N. kust Sumatra.*	7
nauke-rivier, "	*Z.kust N.-Guinea.*	29
niri, vaarwater; Aroe-eil.	*Moluksche Arch.*	26
ssing, reede; Ceram .	" "	26
ngas, reeden	*Celebeszee.*	21
ai, eiland	*Groot-Natoena-eil.*	10
i, reede	*N.kust N.-Guinea.*	28
nika-rivier	*ZW. kust* "	30
" tot Oeta . .	" "	30
esloe, Siaoe; Sangi-eil. .	*Celebeszee.*	20
nol, eil. beN. . . .	*Moluksche Arch.*	25
nlkbaai, Jamdena; Ta-		
nimbar-eil.	" "	30
", ankerpl.; Halmahera.	" "	25
nara Bajor; Koetei-riv.	*O. kust Borneo.*	18
" Berau " "		
tot Mangkalihat .	" "	18
" Djawa	" "	17, 18
" " tot Kloem-		
pangbaai.	" "	17

		Bladz.
Mocara Makapan tot tg.		
Seilor; Berouwriv.	*O. kust Borneo.*	18
" Salinbatoe tot tg.		
Seilor; Berouwriv.	" "	18
Mocarasrif	" "	18
Moemes, reede; Waigeoe .	*N.kust N.-Guinea.*	28
Moeri, eiland.	*Zuid-Chineesche zee.*	10
Mokmer, reede; Wiak . .	*N.kust N.-Guinea.*	28
Molo, straat	*Kleine Soenda-eil.*	16
Moluksche Archipel, . .	*O.-I. Archipel.*	24, 25
Momparang-eilanden. . .	*Straat Karimata.*	9
Mond	*Zie* eigennaam.	
Mondono, reede, ...	*O. kust Celebes.*	22
Mooeton, vaarw.; golf van		
Tomini	" "	21
Morotai; Halmahera. . .	*Moluksche Arch.*	24
Motoco tot hoek Poloem-		
panga.	*N. kust Celebes.*	20
Muntok, reede; Banka. .	*O. kust Sumatra.*	8

N.

Naiklioe, reede; Timor. .	*Kleine Soenda-eil.*	17
Nako, reede; Nias . . .	*W. kust Sumatra.*	5
Nalahia, baai; Noesa Laoet	*Moluksche Arch.*	26
NangaMiroe-baai; Soembawa	*Kleine Soenda-eil.*	16
Nangka, vaarw. tusschen		
Bakau en; Momparang-eil.	*Straat Karimata.*	9
Nanka-eilanden; Banka. .	*O. kust Sumatra.*	8
Natal, reede	*W. kust* "	5
Natoena-eil.; Groot-. .	*Zuid-Chineesche zee.*	9, 10
" Noord- . .	" "	10
" Zuid- . . .	" "	10
Nautilusstraat tot Etna-baai	*ZW. kust N.-Guinea.*	29
Nederburg, hoek, tot hoek		
Nipa Nipa	*O. kust Celebes.*	23
Nederland		1
Nederlandsche kust . . .		1
Ngalipaëngbaai; Siaoe,		
Sangi-eil.	*Celebeszee.*	20
Ngolopoppo, tg., tot tg. Le-		
leei; Halmahera . . .	*Moluksche Arch.*	31
Nias	*W. kust Sumatra.*	5, 31
Nickerie-rivier, mond . .	*West-Indië.*	2
Nicolaas, St., baai; Bali .	*Kleine Soenda-eil.*	14
Nieuw-Guinea.	*O.-I. Archipel.*	27, 29
Nieuw-Waigama; Misool .	*Moluksche Arch.*	25
Nila, ankerpl. N. kust; Ser-		
mata-eil.	" "	27
Nipa Nipa, hoek, tot hoek		
Nederburg	*O. kust Celebes.*	23
Noebi tot Tenggaroeng;		
Koetei-riv.	*O. kust Borneo.*	18
Noesa Besar, vaarw. tus-		
schen Tjeningan en;		
straat Lombok . .	*Kleine Soenda-eil.*	15
" Kambangan . . .	*Z. kust Java.*	13
Noim'ni-baai; Timor . .	*Kleine Soenda-eil.*	17
Nonapetongbaai	*O. kust Celebes.*	22
Noniali, reede; Ceram . .	*Moluksche Arch.*	25
Noord Hinder tot Kijkduin.	*Nederland.*	1
Noordkaap tot Mariri . .	*N. kust Celebes.*	20
Noordwachter tot straat		
Banka	*O. kust Sumatra.*	8
Noordzee-kanaal	*Nederland.*	1

PERPUSTAKAAN NASIONAL
REPUBLIK INDONESIA

Bladz.

O.

Oboe-baai . . . . . *N.kust N.-Guinea.* 30
Oedjir, vaarw. beO. . . . *W.kust Aroe-eil.* 31
Oedjoeng, reede; Bali . *Kleine Soenda-eil.* 15
Oeki, reede; Boeroe . *Moluksche Arch.* 25
Oeloe, ankerpl.; Siaoe; Sangi-eil. . . . . *Celebeszee.* 20
Oena-Oena, reede; golf van Tomini . . . . . *O. kust Celebes.* 22
Oenaki-baai . . . . . *N.kust N.-Guinea.* 27
Oepoehoepoen, reede; Wetan *Sermata-eil.* 31
Oeta- tot Mimika-rivier . *ZW.kust N.-Guinea.* 30
Oetoemboewee-rivieren, monden . . . . . „ „ 31
O. I. Archipel 3
Olehleh, reede . . . . *N. kust Sumatra.* 6
Oliliet, reede; Jamdena. *Moluksche Arch.* 27
Ondoer, reede; Goram . „ „ 26
Ondolean, reede . . . . *O. kust Celebes.* 22
Oranje-baai; St.-Eustasius. *West-Indië.* 2
Oranjestad; Aruba . . . „ 2
Oud-Anjer tot Vierde punt *W. kust Java.* 12

P.

Paardenbaai; Aruba. . . *West-Indië.* 2
Padang, reede. . . . . *W. kust Sumatra.* 5
„ nauw van; Salejjer. *Z. kust Celebes.* 24
„ Tikarri ier, mond. *W. kust Borneo.* 11
„ tot hoek Biang. . *W. kust Sumatra.* 5
„ tot Vlakke hoek . „ „ 3
„ vaarwaters naar . „ „ 5
Padjonge, ankerpl.; golf van Tomini. . *O. kust Celebes.* 21
„ tot Gorontalo; golf van Tomini „ „ 21
„ totToeriboeloe; golf van Tomini . . . „ „ 21
Pageh . . . . . *W. kust Sumatra.* 6
Pagimana, reede; golf van Tomini . . . . . *O. kust Celebes.* 22
Pagoejama-rivier, mond; golf van Tomini. . . . . „ „ 21
Pajahe, reede; Halmahera . *Moluksche Arch.* 24
Pajoeng tot Palembang; Palembangrivier . . . *O. kust Sumatra.* 8
Palahidoe, reede; Binongka; Toekang Besi-eil. . . . *ZO. kust Celebes.* 23
Paleleh, reede. . . . . *N. kust* „ 19
Palembangrivier . . . . *O. kust Sumatra.* 8
Palmas, reeden . . . . *Celebeszee.* 21
Pamedo, reede; Soemba . *Kleine Soenda-eil.* 16
Paloh-rivier . . . . . *W. kust Borneo.* 10
id. id. mond . . . „ „ 10
Palopo, reede; golf van Boni *ZO. kust Celebes.* 23
Palosbaai . . . . . *W. kust* „ 19
Pamalee-baai; Komodo. . *Kleine Soenda-eil.* 16
Pambaoewang, reede . . *W. kust Celebes.* 19
Pamoekangbaai . . . . *O. kust Borneo.* 17
Panaroekan, reede . . . *N. kust Java.* 13
Pandjang, straat; Natoena-eil. . . . . *Zuid-Chineesche zee.* 10
Panei-rivier, mond . . . *O. kust Sumatra.* 7
Panggoelbaai . . . . . *Z. kust Java.* 14
Pang pangbaai . . . . *O. kust* „ 14

Bladz.

Pantai Barat, Bali . . . *Kleine Soenda-eil.* 1
Pantai Timoer; Bali . . „ „ 1
Pantjoerrivier, mond . . *N. kust Sumatra.*
Paoni, reede; Ceram . . *Moluksche Arch.* 2
Papak tg. tot tg. Tamberan; Lombok . . . . . *Kleine Soenda-eil.* 1
Pare Pare-baai . . . . *W. kust Celebes.* 19
„ „ tot hoek Mandar „ „
Parigi, reede; golf van Tomini . . . . . *O. kust* „
Pasang Kajoe-baai . . . *W. kust* „
Pasir Poetih, ankerpl.; Halmahera . . . . . *Moluksche Arch.*
Pasirrivier, mond . . . *O. kust Borneo.*
Pasoeroean, reede . . . *N. kust Java.*
Patani, reede; Halmahera. *Moluksche Arch.* 1
Pati, reede. . . . . *W. kust Sumatra.*
„ ankerpl.; Moa; Sermata-eil. . . . . *Moluksche Arch.*
Patipi-baai . . . . . *W. kust N.-Guinea.*
Patjiran, hoek, tot Mandalika *N. kust Java.*
Patjitanbaai . . . . . *ZW. kust* „
Pedir, bocht, tot Diamantpunt . *N. kust Sumatra.*
„ „ „ Roesa . „ „
Pedirrivier, mond . . . „ „
Pedjantan, eiland . . . *Zuid-Chineesche zee.*
Pegametanbaai; Bali . . *Kleine Soenda-eil.*
Pekalongan, reede . . . *N. kust Java.*
„ tot eil. Mandalika „ „
„ tot hoek Indera-majoe . . . . „ „
Pelasa, hoek, tot Limba; golf van Tomini . . . *O. kust Celebes.*
Peleng, straat, O. gedeelte „ „
„ „ tot hoek Dongkala. „ „
Pemboeangrivier, mond . *Z. kust Borneo.*
Penaga-geul; Tamiangrivier *O. kust Sumatra.*
Penandjoengbaai . . . . *Z. kust Java.*
Pengiki besar, eiland . . *Zuid-Chineesche zee* 1
„ ketjil, „ . . „ „ 1
Perasi-baai. . . . . *ZO. kust Celebes.* 2
Perlakrivier, mond . . . *O. kust Sumatra.*
Peta, ankerpl.; Siaoe; Sangi-eil. *Celebeszee.*
Petrus (St-.) tot Seroetoe . *W. kust Borneo.*
Pidada-rivier, mond. . . *N. kust Sumatra.*
Pidjoetbaai, tot hoek Ringgit; Lombok . . , . *Kleine Soenda-eil.* 1
Pientjangbaai . . . . . *N. kust Celebes.* 1
Piroe, reede; Ceram. . . *Moluksche Arch.*
Podena-eilanden . . . . *N.kust N.-Guinea.*
Poeding, ankerpl. . . . *W. kust Sumatra.*
Poeloe Ampat, reede; golf van Tomini . *O. kust Celebes.* 2
„ „ tot straat Walea; golf van Tomini. „ „ 2
Poeloekan, reede; Bali . . *Kleine Soenda-eil.* 1
Poeting, hoek, tot straat Laoet. *Z. kust Borneo.*
„ hoek, tot hoek Sambar. „ „ 1
„ „ tot Malatajoer . . . „ „ 1

		Bladz
æting, hoek tot Maja	*W. en Z.kust Borneo.*	9
iigar, reede	*N. kust Celebes.*	20
" rivier	" "	20
lloempanga, hoek tot Mariri	" "	20
" " " Motoeo	" "	20
mbaai; Jappen	*N.kust N.-Guinea.*	30
ntianak, vaarw. naar	*W. kust Borneo.*	11
" tot Maja	" "	11
" tot Sambasriv.	" "	10
rra Pora, ankerpl.; Boeton	*ZO. kust Celebes.*	23
sso, reede; golf van Tomini	*O. kust* "	22
lla, reede; Flores	*Kleine Soenda-eil.*	16
wati, ankerpl.; Makjan	*Moluksche Arch.*	24
saman, reede	*W. kust Sumatra.*	5
" tot Indrapoera	" "	5
mses Mariannestraat	*Z.kust N.-Guinea.*	29
" " tot Bolaka-rivier	" "	30
bolinggo, reede	*N. kust Java.*	13

B.

ja-rivier, mond	*O. kust Sumatra.*	7
, straat	*W. kust* "	4
ede	*Zie* eigennaam.	
mbang, reede	*N. kust Java.*	13
--baai; Flores	*Kleine Soenda-eil.*	16
gasbaai	*W. kust Sumatra.*	4
ggit, hoek tot Pidjoet- baai; Lombok	*Kleine Soenda-eil.*	15
embaai; Flores	" "	16
uw, reede	*O. kust Sumatra.*	8
straat	" "	8
archipel	" "	8
baai	*W. kust* "	4
abel, reede; Larat; Tanimbar-eil	*Moluksche Arch.*	27
" vaarwater naar	" "	27
eang, ankerpl.; Sangi-eil.	*Celebeszee.*	20
ermah Koeda-baai; Roma; Sermata-eil.	*Moluksche Arch.*	27
essa tot bocht van Pedir	*W. kust Sumatra.*	3, 6
" " Melaboe	" "	4
kianrivier, mond	*O. kust* "	7
ma, ZO. kust; Sermata-eil.	*Moluksche Arch.*	27
tsbaai; Nasi besar	*N. kust Sumatra.*	6
ymalisthaven; Z.-Natoena-eil.	*Zuid-Chineesche zee.*	10

S.

ai	*West-Indië.*	2
aingbaai; Weh	*N. kust Sumatra.*	6
o, reede; golf van Tomini	*O. kust Celebes.*	22
aingrivier, mond	*W. kust* "	19
oeien, straat; vaarw. beW.	*W.kust N.-Guinea.*	30
bii-baai; Siberoet	*W. kust Sumatra.*	5
ilta, reede	*O. kust Celebes.*	23
tot Toekala	" "	31
albangka, straat	" "	23
elh-baai, Middenged., Soembawa	*Kleine Soenda-eil.*	16
" W. en O. ged. Soembawa	" "	15
Saleijer	*Z. kust Celebes.*	24
Salibaboe, ankerpl.; Talauer-eil.	*Celebeszee.*	20
Salwasa-baai; Jamdena; Tanimbar-eil.	*Moluksche Arch.*	30
Salwatti, vaarw. beW.	*W.kust N.-Guinea.*	30
Samaoe, straat; Timor	*Kleine Soenda-eil.*	31
Samatee, reede; Salwatti	*N.kust N.-Guinea.*	28
Sambakki, straat; Halmahera	*Moluksche Arch.*	24
Sambar, hoek, tot hoek Poeting	*Z. kust Borneo.*	11
Sambasrivier	*W. kust* "	10, 11
" tot hoek Datoe	" "	10
" tot Pontianak.	" "	10
Sambatbaai.	*W. kust Sumatra.*	6
Sambo, reede	*Riouw Archipel.*	31
Sampitbaai.	*Z. kust Borneo.*	11
" reede	" "	11
" rivier	" "	11
Sanana-baai; Soela Besi	*Moluksche Arch.*	25
Sanggarbaai; Soembawa	*Kleine Soenda-eil.*	15
Sangi-eil.	*Celebeszee.*	20
Sangkapoera, reede; Bawean	*Javazee.*	13
Sangkoeliranbaai	*O.kust Borneo.*	18
Sangsit, reede; Bali	*Kleine Soenda-eil.*	14
Sanoer, reede; Bali	" "	15
Saoebi, ankerpl.; Kangeang	" "	14
Saoereroe-baai; Jappen	*N.kust N.-Guinea.*	27
Saokorem, reede	" "	28
Saonek, ankerpl.; Waigeoe	" "	28
Saparoea-baai	*Moluksche Arch.*	26
Sapeh-baai; Soembawa	*Kleine Soenda-eil.*	16
Sapeh, straat, ankerpl.	" "	16
Saramacca-rivier, mond	*West-Indië.*	2
Sardijngeul, Schelde	*Nederland.*	1
Sawan, reede; Siaoe; Sangi-eil.	*Celebeszee.*	20
Schelde	*Nederland.*	1
Seba, reede; Savoe	*Kleine Soenda-eil.*	17
Sedanau, vaarw. nabij en beO.; Gr.-Natoena-eil.	*Zuid-Chineesche zee.*	10
Sedekat, tg. tot tg. Mankeer	*W. kust Sumatra.*	4
Sedoeh-baai	" "	4
Sedoelang, ankerpl.; Kangeang-eil.	*Kleine Soenda-eil.*	14
Seget, ankerpl.	*W.kust N.-Guinea.*	28
Segli-rivier, mond	*N. kust Sumatra.*	7
Segoro Wedi-baai	*Z. kust Java.*	14
Sekarbaai	*W.kust N.-Guinea.*	28
Selahang Tk. tot tg. Koekoep; Gr.-Natoena	*Zuid-Chineesche zee.*	10
Selandoe, ankerpl.; Billiton	*O. kust Sumatra.*	9
Selat Molo; Flores	*Kleine Soenda-eil.*	16
" Nado; Billiton	*O. kust Sumatra.*	9
Selee, straat	*W.kust N.-Guinea.*	28
Selemanbaai; Ceram.	*Moluksche Arch.*	25
Selioe, vaarw. beO; Billiton	*O. kust Sumatra.*	9
Semaoe, straat; Timor	*Kleine Soenda-eil.*	17, 31
Semarang, reede	*N. kust Java.*	13
Sematan, vaarwater beZ.	*W. kust Celebes.*	17
Semebaai-baai; Sipora	*W. kust Sumatra.*	5
Sepekang, ankerpl.; Kangeang-eil.	*Kleine Soenda-eil.*	14
Serasan; Z. Natoena-eil.	*Zuid-Chineesche zee.*	10
Serehbaai; Salibaboe; Talauer-eil.	*Celebeszee.*	20
Sermaaf, reede; Koer; Kei-eil.	*Moluksche Arch.*	26

PERPUSTAKAAN NASIONAL
REPUBLIK INDONESIA

		Bladz.
Sermata, W. hoek . .	*Molukksche Arch.*	27
Seroei-baai; Jappen . .	*N.kust N.-Guinea.*	27
Seroetoe tot St. Petrus	*W. kust Borneo.*	9
Seromboe, ankerpl.; Nias	*W. kust Sumatra.*	5
Sesajaprivier, mond . .	*O.kust Borneo.*	18
Siaba-baai; Nias . . .	*W. kust Sumatra.*	5
Saibi-baai; Siberoet . .	„ „	5
Siakrivier, mond . . .	*O. kust* „	8
„ Tengah tot Siak	„ „	8
Siaoe; Sangi eil. . . .	*Celebeszee.*	20
Siari, reede	*N.kust N.-Guinea.*	28
Siberoet, straat . . .	*W. kust Sumatra.*	5
Siberoet, baai; Siberoet .	„ „	5
Sidangoli, reede; Halmahera	*Molukksche Arch.*	24
Sidoa, reede; golf van Tomini	*O. kust Celebes.*	21
Sika besar, reede; Flores .	*Kleine Soenda-eil.*	17
Sikakap, straat	*W. kust Sumatra.*	6
Silabia-baai.	*Golf van Tomini.*	21
Silaboelaboe-baai; N.-Pageh	*W. kust Sumatra.*	6
Siloegoei-baai; Siberoet .	„ „	5
Siloeng Belanak, baai; Lombok	*Kleine Soenda-eil.*	15
Simalapehbaai; Siberoet .	*W. kust Sumatra.*	5
Simaloer	„ „	4
„ vaarwater tusschen Simaloer tjoet en . . .	„ „	4
Simanganja, ankerpl.; N.-Pageh	„ „	5
Simanganjoe, reede; N.-Pageh	„ „	5
Simoe, eiland	„ „	5
Simpang Olimrivier, mond	*O. kust* „	7
Sinabangbaai; Simaloer .	*W. kust* „	31
Singapoera tot Assahanrivier	*O. kust* „	7
„ „ straat Banka	„ „	7
Singkel, reede	*W. kust* „	4
„ tot Ilir	„ „	4
„ „ . Melaboe . .	„ „	4
Singkep, vaarwater tusschen Lingga en	*O. kust* „	8
Sint-Petrus, eiland . . .	*Zuid-Chineesche zee.*	10
Sioebanbaai; Sipora. . .	*W. kust Sumatra.*	5
Sipora, O.kust	„ „	5
Sodang Ketjil, vaarwater bij; Berouwrivier	*O.kust Borneo.*	18
Soebi; Z.-Natoena-eil. . .	*Zuid-Chineesche zee.*	10
Soekadana, reede. . . .	*W. kust Borneo.*	11
Soela-eil.	*Molukksche Arch.*	25
Soemalata, reede	*N. kust Celebes.*	19
Soemba	*Kleine Soenda-eil.*	30
Soembawa	„ „	15
„ -baai	„ „	15
Soemberbaba-baai; Jappen.	*N.kust N.-Guinea.*	30
Soemenep, reede; Madoera.	*N. kust Java.*	13
Soemoer-eilanden. . . .	*O. kust Sumatra.*	12
Soenda, straat.	*O.-I. Archipel.*	12
Soengei Barkai; W.ingang	*Aroe-eilanden.*	31
„ Doendoeng, vaar-		
„ water bij; Koetei-riv.	*O.kust Borneo.*	18
„ Liat, reede; Banka.	*O. kust Sumatra.*	3
„ Marlassi. . . .	*Aroe-eilanden.*	31
„ Poelau Petak . .	*Z. kust Borneo.*	12
„ Sergatoe . . .	*Aroe-eilanden.*	31
„ Serwatoe . . .	„ „	31
„ Wanoembai. . .	„ „	31
Soerabaja, O. vaarwater.	*N. kust Java.*	
„ reede. . . .	„ „	
„ W.vaarwater .	„ „	
Soesoe, reede	*W. kust Sumatra.*	
Soesoepoe, reede; Halmahera	*Molukksche Arch.*	
Soewangi, vaarwater beO .	*ZO. kust Borneo.*	
Soleke-rivier	*Z.kust N.-Guinea.*	
Sopangbaai.	*Z. kust Celebes.*	
Sorong, reede.	*W.kust N.-Guinea.*	
Spaansche haven; Curaçao.	*West-Indië.*	
„ water; „	„ „	
Straat	*Zie* eigennaam.	
Stroomenkaap tot hoek Kandi	*N. kust Celebes.*	
Sumatra N. kust	*O.-I. Archipel.*	6
„ O. „	„ „	7
„ W. „	„ „	3
Suriname-baai; Kofiau . .	*Molukksche Arch.*	
„ rivier, mond . .	*West-Indië.*	

T.

Tabekatbaai; Siberoet . .	*W. kust Sumatra.*	
Tabel van teekens en verkortingen		
Tabo; Halmahera . . .	*Molukksche Arch.*	
Taboejoeng, reede . . .	*W. kust Sumatra.*	
Taboekan, „ ; Siaoe; Sangi-eil.	*Celebeszee.*	
Tafelen voor hydr. opnemingen		
Talata Koh, vaarw. tusschen Togian en ; golf van Tomini	*O. kust Celebes.*	
Talauer-eil	*Celebeszee.*	
Taliaboe, Z.kust; Soela-eil.	*Molukksche Arch.*	
Talisei, reede	*N. kust Celebes.*	
Taliwangbaai; Soembawa .	*Kleine Soenda-eil.*	
Tambelan, baai	*Zuid-Chineesche zee.*	
„ -eil.	„ „	
Tamberan, tg. tot tg. Papak, Lombok	*Kleine Soenda-eil.*	
Tamboe-baai; golf van Tomini	*O. kust Celebes.*	
Tami-rivier.	*N.kust N.-Guinea.*	
Tamiang, hoek, tot Diamantpunt	*NO. kust Sumatra.*	
„ rivier, mond . .	*O. kust* „	7,
Tampat Toean, reede . .	*W. kust* „	
Tampenan Bale, ankerpl.; Boeton	*ZO. kust Celebes.*	
Tanah, hoek, tot hoek Kerawang	*N. kust Java.*	
„ Djampea, vaarw., nabij	*Floreszee.*	
„ Merahbaai . . .	*N.kust N.-Guinea.*	
Tandjoeng Boetoen; reede Lingga . . .	*O. kust Sumatra.*	
„ Naroe tot Toro Lando; Soembawa . . .	*Kleine Soenda-eil.*	
„ Pandan, vaarw. naar; Billiton .	*O. kust Sumatra.*	
„ Redeb, Berouwrivier. . . .	*O. kust Borneo.*	
„ Seilor tot Ma Makapan, Boeloenganrivier. . .	„ „	

PERPUSTAKAAN NASIONAL

		Bladz.
ıdjoeng Seilor tot Ma Salinbatoe; Boe-		
loenganrivier	*O. kust Borneo.*	18
" Wamba tot P. Kelapa; Soem-		
bawa	*Kleine Soenda-eil.*	16
ıgka-rivier, mond; golf van Boni	*Z. kust Celebes.*	31
ngoelandang, ankerpl.; Sangi-eil.	*Celebeszee.*	20
ɔanoeli-baai.	*W. kust Sumatra.*	5
ɔoes, reede	„ „	5
ɔpalang, reede.	*W. kust Celebes.*	19
ɛakan tot Berouwrivier	*O. kust Borneo.*	18
" Ned.-Eng.grens	„ „	18
ɔoena-baai; Staoe; Sangi-iil.	*Celebeszee.*	20
ɔoesanbaai	*W. kust Sumatra.*	5
wari, ankerpl.; golf van Boni	*ZO. kust Celebes.*	23
ɛal, reede	*N. kust Java.*	13
ɛoroe, reede; Ceram.	*Moluksche Arch.*	26
ıaga Waigeoe; Waigeoe.	*N. kust N.-Guinea.*	28
ɛelco-baai; Siberoet	*W. kust Sumatra.*	30
ɛo, reede; Batoe-eil.	„ „	5
ɔok Apar	*O. kust Borneo.*	31
Awang; Lombok	*Kleine Soenda-eil.*	15
Betong, reede	*Z. kust Sumatra.*	12
Blongas; Lombok	*Kleine Soenda-eil.*	15
Dalam; Nias	*W. kust Sumatra.*	5
Kloempang	„ „	4
Lamala.	*O. kust Celebes.*	22
Lampit; Soembawa	*Kleine Soenda-eil.*	15
Lamrooi; "	„ „	15
Poeloet.	*W. kust Sumatra.*	4
Sarang; Soembawa	*Kleine Soenda-eil.*	15
Semawe, reede	*N. kust Sumatra.*	7
ɔllora, reede; Masela; Ser-ımta-eil.	*Moluksche Arch.*	27
ıadjoe, ankerpl. beO.	*W. kust Borneo.*	11
ıoockoes, reede; Bali	*Kleine Soenda-eil.*	14
ggah tot Siak; Siak-iwier.	*O. kust Sumatra.*	8
oembangbaai	*W. kust* „	6
a,, reede; Babar; Sermata-ill.	*Moluksche Arch.*	27
ımgbaai; Flores	*Kleine Soenda-eil.*	16
nsate, reede	*Moluksche Arch.*	24
ɔng, reede; Adonare	*Kleine Soenda-eil.*	17
scheining, zeegat	*Nederland.*	1
ell, zeegat	„	1
ɔjjar, reede; Bali.	*Kleine Soenda-eil.*	14
e-baai; Boeroe	*Moluksche Arch.*	25
ɔœ, reede	*W. kust Sumatra.*	5
ɔlia, vaarwater tusschen reoot-Tobea en	*ZO. kust Celebes.*	23
ınnoeta-baai; golf van ommini	*O. kust* „	21
oar, NW.kust	*Kleine Soenda-eil.*	30
Koepang, reede; 'imor	„ „	17
o„ straat	*ZO. kust Celebes.*	23
n„ reede; Salwatti	*N. kust N.-Guinea.*	28
-baai; golf van Boni	*ZO. kust Celebes.*	24
ımgbaai.	*W. kust Sumatra.*	4
glkoelrivier, mond	*N. kust* „	6
Tjapalaloe, straat; Soela eil.	*Moluksche Arch.*	25
Tjempi-baai; Soembawa	*Kleine Soenda-eil.*	15
Tjeningan, vaarw. tusschen Noesa besar en	„ „	15
Tjenrana-rivier, mond; golf van Boni	*ZO. kust Celebes.*	24
Tjilaoeteureunbaai	*Z. kust Java.*	14
Tjilatjap, zeegat	„ „	13
Tjinrana, reede	*W. kust Celebes.*	19
Tjoepel, " ; Bali	*Kleine Soenda-eil.*	15
Tobea, vaarwater tusschen Tikola en	*ZO. kust Celebes.*	23
Tobelo, reede; Halmahera	*Moluksche Arch.*	25, 31
Tobelombangi, reede; golf van Tomini.	*O. kust Celebes.*	22
Todjo, reede; golf van Tomini	„ „	22
" tot straat Walea; golf van Tomini	„ „	21
" tot Toeriboeloe; golf van Tomini	„ „	21
Toeal, vaarwater naar; Kei Doelah; Kei-eil.	*Moluksche Arch.*	26
Toeangkoe, vaarw. beN.; Banjak-eilanden	*W. kust Sumatra.*	4
Toeban, reede.	*N. kust Java.*	13
Toekala tot Sakita	*O. kust Celebes.*	31
Toekang Besi-eil.	*ZO. kust* „	23, 31
Toelang Bawangrivier, mond	*O. kust Sumatra.*	30
Toeriboeloe tot Padjonge-eil.; golf van Tomini	*O. kust Celebes.*	21
" tot Todjo; golf van Tomini.	„ „	21
Toetekei, ankerpl.; Letti; Sermata-eil.	*Moluksche Arch.*	27
Togian, baai; golf van Tomini	*O. kust Celebes.*	22
" vaarw. tusschen Batoe Daka en; golf van Tomini	„ „	22
" vaarw. tusschen Talata Koh en; golf van Tomini	„ „	22
Tokong Belajar	*Tambelan-eil.*	10
" Kemoedi	*Zuid-Chineesche zee.*	10
" Mengirang	*Tambelan-eil.*	10
" Oewi.	„ „	10
Toli Toli, vaarwater naar	*W. kust Celebes.*	17
" " -baai.	„ „	17
Tomboekoe, reede	*O. kust* „	22
Tomini, reede; golf van Tomini	„ „	21
Tomori-baai	„ „	22
Toro Lando tot Tg. Naroe; Soembawa	*Kleine Soenda-eil.*	16
Totokbaai	*O. kust Celebes.*	21
Tritonbaai.	*ZW. kust N.-Guinea.*	29
Troemon tot Damar	*W. kust Sumatra.*	4

V.

Varkens-eiland, vaarwater tusschen Saleijer en	*Z. kust Celebes.*	24
Veeckensbaai; Z.-Pageh	*W. kust Sumatra.*	6

PERPUSTAKAAN NASIONAL

		Bladz.
Verdronken land Z.-Beveland	*Nederland.*	1
Vesuviusbaai; Mangoli; Soela-eil.	*Moluksche Arch.*	25
Vierde punt tot Hk Kerawai	*N. kust Java.*	12
" " " Oud-Anjer	*W. kust* "	12
Vlakke hoek tot Padang	*W. kust Sumatra.*	3
Vlieland, zeegat	*Nederland.*	1
Vlissingen	"	1
Volkerak	"	1
Vordate, W. kust; Tanimbar-eil.	*Moluksche Arch.*	27

W.

Wahai-baai; Ceram	*Moluksche Arch.*	25
Wai Mokeh, reede; Flores.	*Kleine Soenda-eil.*	16
Wai Pelau, ankerpl.; Boeroe	*Moluksche Arch.*	25
Waigeoe	*N.kust N.-Guinea.*	28
Wailoetoe, reede; Seira; Tanimbar-eil.	*Moluksche Arch.*	27
Waingapoe, reede; Soemba	*Kleine Soenda-eil.*	16
Waisamoe, reede; Ceram	*Moluksche Arch.*	26
Wakpapapi, reede; Babar; Sermata-eil.	" "	31
Walea, reede; golf van Tomini	*O. kust Celebes.*	22
" straat tot P. Ampat; golf van Tomini	" "	21
" " " Todjo; golf van Tomini	" "	21
Waminda-baai; golf van Boni	*ZO. kust* "	23
Wammer; Aroe-eil.	*Moluksche Arch.*	26
Wandamoei, reede	*N.kust N.-Guinea.*	28
Wangi Wangi; Toekang Besi-eil.	*ZO. kust Celebes.*	23
Warain, reede; Selaroe; Tanimbar-eil.	*Moluksche Arch.*	27
Wari-baai; Wiak.	*N.kust N.-Guinea.*	28
Warmafoe, reede; Amberpon	*N.kust N.-Guinea.*	
Watas-eil.	*Zuid-Chineesche zee.*	
Watoelei, ankerplaats; Aroe-eil.	*Moluksche Arch.*	
Watteweh, reede; Daweloor; Sermata-eil.	" "	
Waworada-baai; Soembawa	*Kleine Soenda-eil.*	
Weeda, reede; Halmahera	*Moluksche Arch.*	
Weh, N. kust.	*N. kust Sumatra.*	
" O. kust.	" "	
Wendesi, reede	*N.kust N.-Guinea.*	
West-Indië		
Wetan, straat tusschen Babar en; Sermata-eil.	*Moluksche Arch.*	
Wooi-baai; Jappen	*N.kust N.-Guinea.*	
Wotai, reede; Nila	*Moluksche Arch.*	
Wotoe. reede; golf van Boni	*Z. kust Celebes.*	
Wowoni, straat	*O. kust* "	
Wijnkoopsbaai	*Z. kust Java.*	

IJ.

IJmuiden, haven	*Nederland.*	
IJmuiden tot Eems	"	

Z.

Zadel-eiland	*Zuid-Chineesche zee.*	
Zandbaai; Bras	*N. kust Sumatra.*	
Zeebloemstraat	*W. kust* "	
Zeegat	*Zie* eigennaam.	
Zeemansgids voor Nederland		
" " O.-I. Archipel		
Zieriksee, zeegat	*Nederland.*	
Zuid-Beveland, Verdronkenland	"	
Zuiderzee	"	
" vaarwaters naar	"	
Zutphen-eilanden	*O. kust Sumatra.*	

PERPUSTAKAAN NASIONAL RI.

PERPUSTAKAAN NASIONAL
REPUBLIK INDONESIA

PERPUSTAKAAN NASIONAL

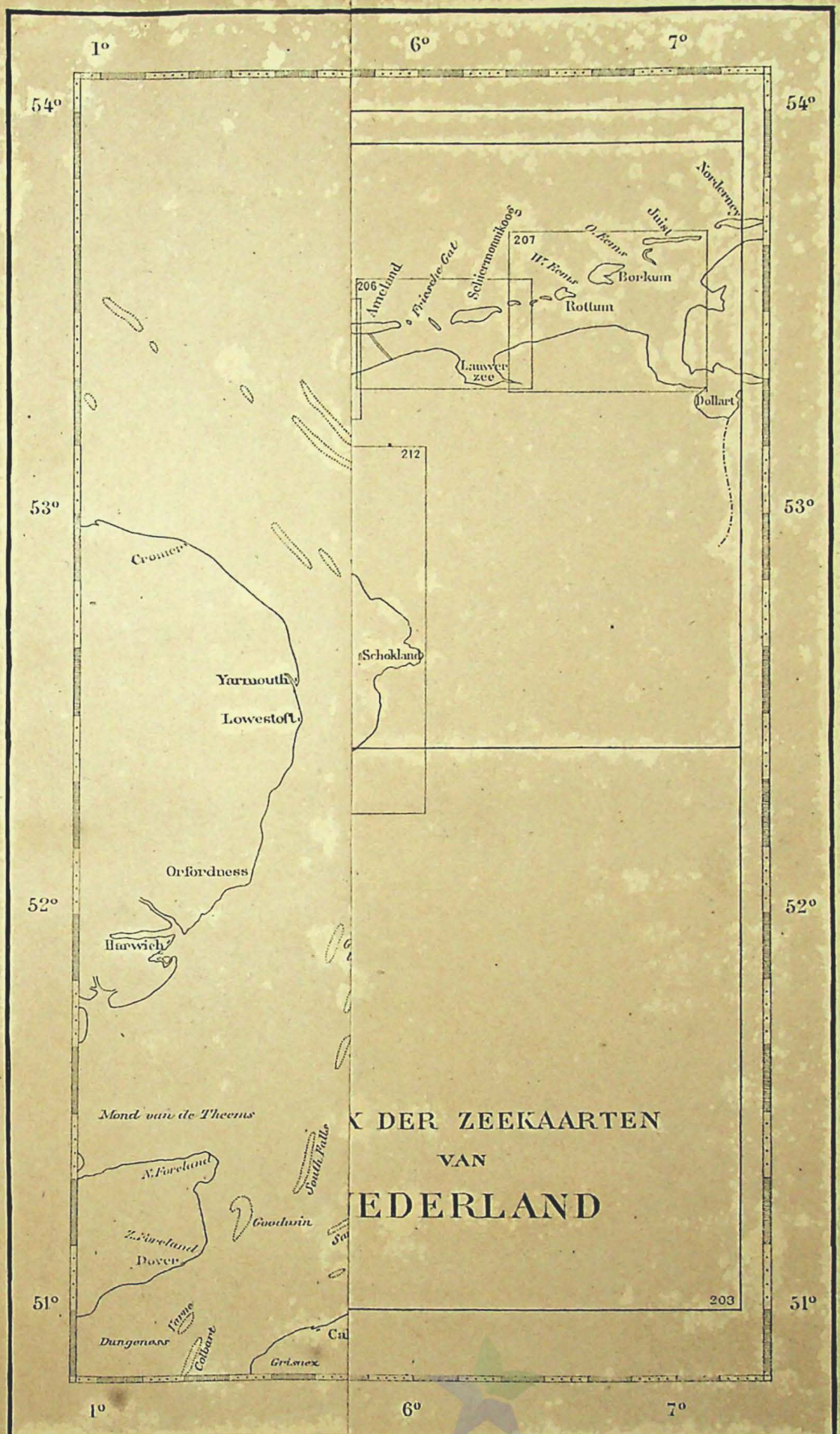

druk van Roeloffzen-Hübner en van Santen, Amsterdam.

PERPUSTAKAAN NASIONAL

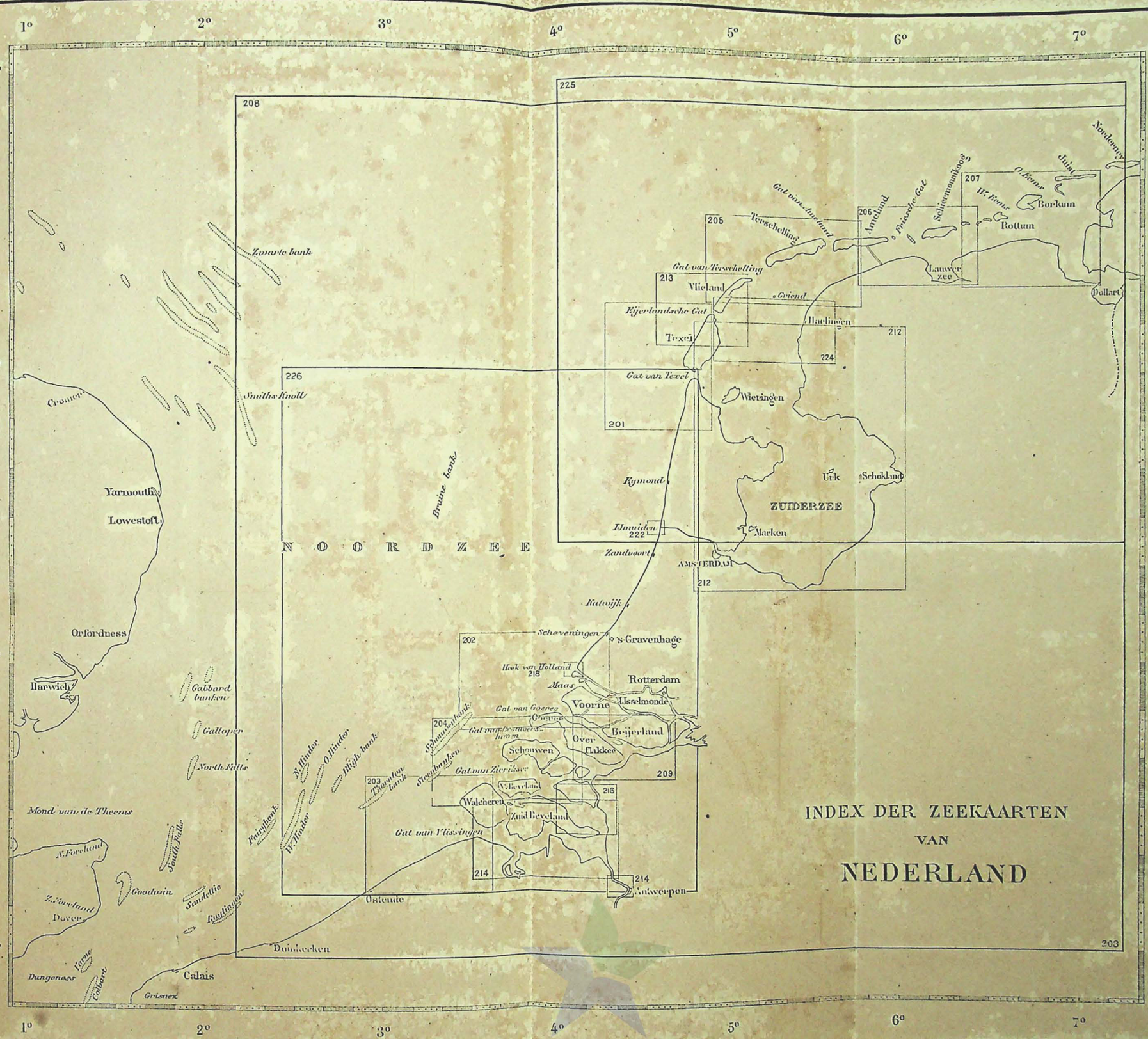

Graveure en druk van Roeloffzen-Hübner en van Santen, Amsterdam.

PERPUSTAKAAN NASIONAL

PERPUSTAKAAN NASIONAL



Gravure en druk van Roeloffzen-Hübner en van Santen Amsterdam.

PERPUSTAKAAN NASIONAL
REPUBLIK INDONESIA

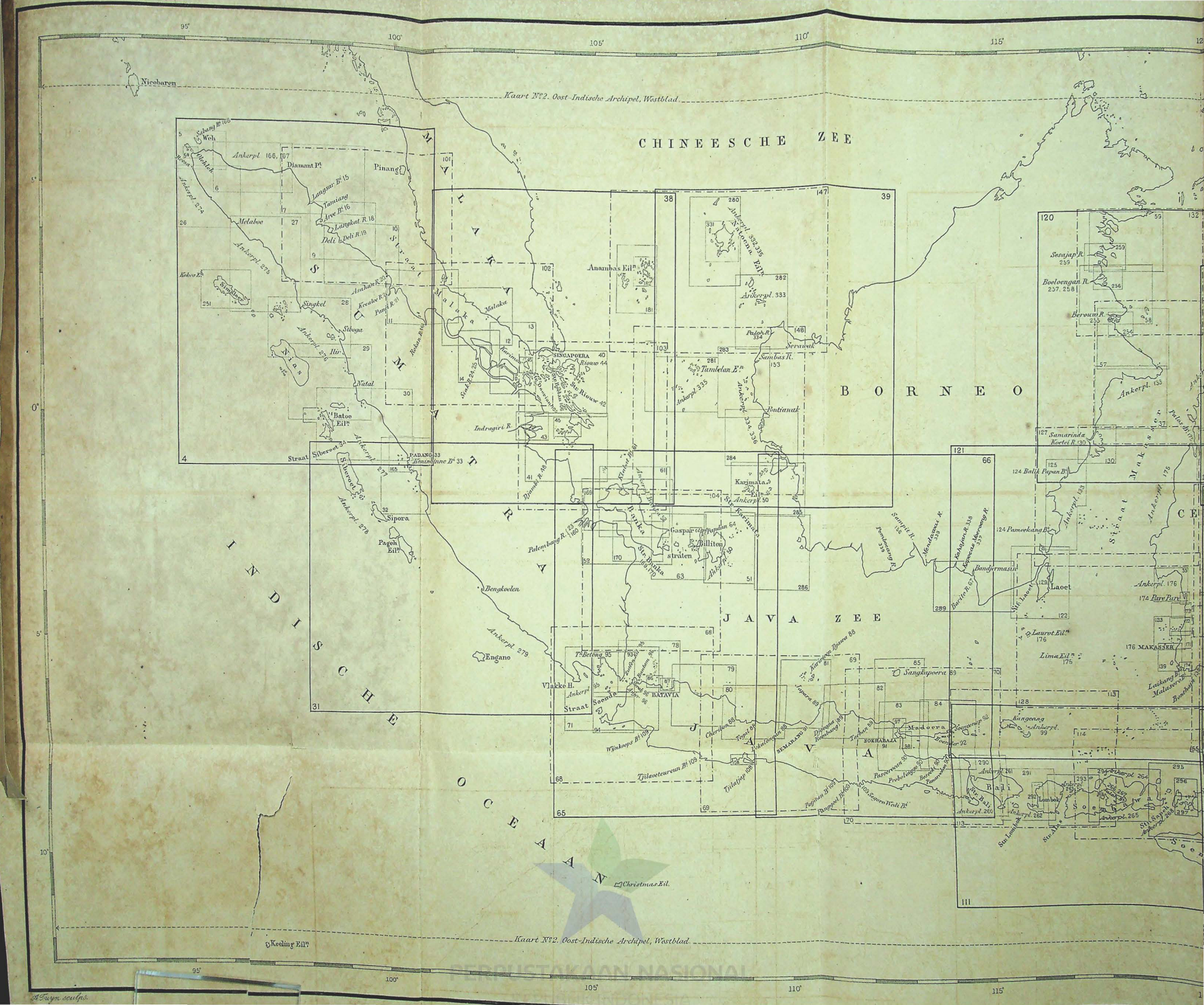
Nicobaren
Kaart N°2. Oost-Indische Archipel, Westblad.
CHINEESCHE ZEE
MALAKKA
SUMATRA
INDISCHE OCEAAN
BORNEO
JAVA ZEE
JAVA
Diamant Pt.
Pinang
Malacca
Malakka
Singkel
Nias
Batoe Eil.n
Straat Sillebreet
PADANG
Sipora
Pageh Eil.n
Bengkoelen
Engano
Vlakke H.
Straat Soenda
BATAVIA
Anambas Eil.n
SINGAPOERA
Riouw
Sin. Rioeuw
Tumbelan E.n
Karimata
Karimata Eil.n
Gaspar
Billiton
straten
Pontianak
Serawak
Sambas R.
Pasir
Banjermasin
Laoet
Laurot Eil.n
Lima Eil.n
MAKASSER
Sangkapoera
Madoera
SOERABAJA
Kangeang
Bali
Lombok
Soemba
Soemba
Christmas Eil.
Keeling Eil.n
Kaart N°2. Oost-Indische Archipel, Westblad.
A Tuyn sculps.

PERPUSTAKAAN NASIONAL
REPUBLIK INDONESIA

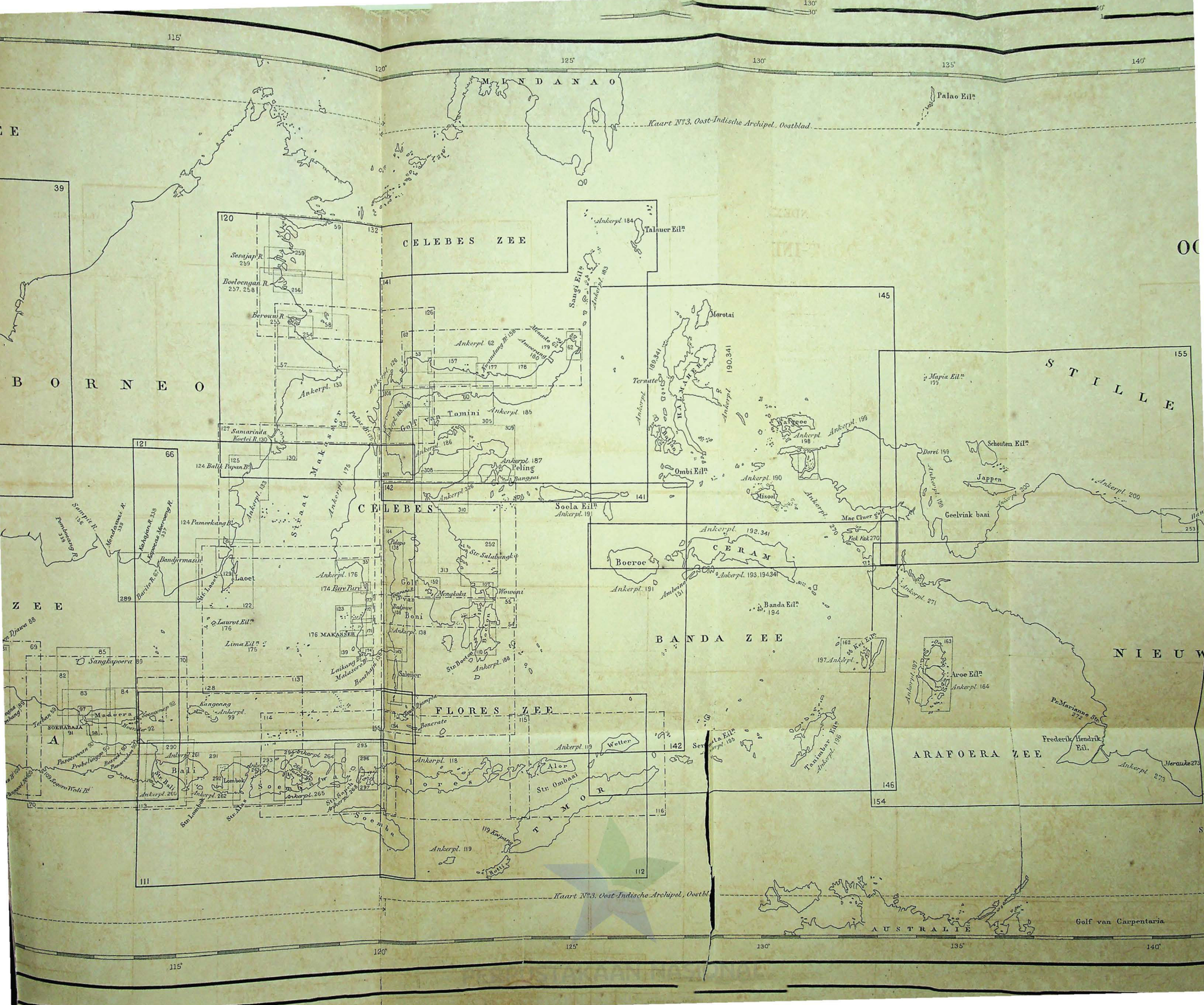
M I N D A N A O
Palao Eil.n
Kaart N°3. Oost-Indische Archipel. Oostblad
CELEBES ZEE
Talauer Eil.n
Saugi Eil.n
Morotai
B O R N E O
Sesajap R.
Boeloengan R.
Berouw R.
Ankerpl. 133
Ankerpl. 62
Ankerpl. 185
Golf van Tomini
Samarinda
Koetei R.
Balik Papan B.n
Pamoekang B.n
Ankerpl. 187
Peling
Bangsai
Ankerpl. 336
Ankerpl. 191
Soela Eil.n
Ternate
HALMAHERA
Ankerpl. 190
Misool
Ombi Eil.n
Maria Eil.n
Schouten Eil.n
Doreï
Jappen
Ankerpl. 200
Geelvink baai
Mac Cluer Golf
Eik Tak
S T I L L E
Ankerpl. 192. 341
C E R A M
Boeroe
Ankerpl. 193. 194. 341
Amboina
Banda Eil.n
194
B A N D A Z E E
Ankerpl. 271
Aroe Eil.n
Ankerpl. 164
Pz Marianne Str.
Frederik Hendrik Eil.
Ankerpl 273
Merauke
ARAFOERA ZEE
N I E U W
C E L E B E S
Makassar Straat
Laoet
Bandjermasin
Laurot Eil.n
Lima Eil.n
Sangkapoera
Saleijer
Boni
Ankerpl. 176
Ankerpl. 138
Ankerpl. 188
Str. Salabangka
Wowoni
Menykoka
Str. Boeton
Bonerate
F L O R E S Z E E
Kangeang
Ankerpl. 99
Madoera
SOERABAJA
Ankerpl. 261
Ankerpl. 262
Ankerpl. 264
Ankerpl. 265
Ankerpl. 268
Ankerpl. 260
Str. Bali
Lombok
Soembawa
Flores
Ankerpl. 118
Ankerpl. 119
Wetter
Alor
Str. Ombaai
T I M O R
Roti
Kaart N°3. Oost-Indische Archipel. Oostblad
AUSTRALIE
Golf van Carpentaria
Z E E
A
B a l i
S o e m b a w a
S o e m b a
Flores
Timor
Tanimbar Eil.n
Ankerpl. 196
Serwatta Eil.n
Ankerpl. 195
Ankerpl. 197
Ankerpl. 199
Ankerpl. 198
Ankerpl. 184
Ankerpl. 183
Ankerpl. 179
Ankerpl. 180
Ankerpl. 178
Ankerpl. 177
Ankerpl. 186
Ankerpl. 175
Ankerpl. 174
Ankerpl. 133
Ankerpl. 136
Ankerpl. 185. 186
Ankerpl. 191
Ankerpl. 119
Ankerpl. 118
Ankerpl. 197
Ankerpl. 164
Ankerpl. 273
Ankerpl. 271
Ankerpl. 270
Ankerpl. 253
Ankerpl. 200
Ankerpl. 199
Ankerpl. 198
Ankerpl. 193. 194. 341
Ankerpl. 192. 341
Ankerpl. 191
Ankerpl. 190
Ankerpl. 187
Ankerpl. 186
Ankerpl. 185
Ankerpl. 183
Ankerpl. 180
Ankerpl. 179
Ankerpl. 178
Ankerpl. 177
Ankerpl. 176
Ankerpl. 175
Ankerpl. 174
Ankerpl. 138
Ankerpl. 136
Ankerpl. 133
Ankerpl. 99
Ankerpl. 62
Ankerpl. 188
Ankerpl. 265
Ankerpl. 264
Ankerpl. 262
Ankerpl. 261
Ankerpl. 260
Ankerpl. 268
Ankerpl. 119
Ankerpl. 118
Ankerpl. 273
Ankerpl. 271
Ankerpl. 270
Ankerpl. 253
Ankerpl. 200
Ankerpl. 199
Ankerpl. 198
Ankerpl. 197
Ankerpl. 196
Ankerpl. 195
Ankerpl. 193. 194. 341
Ankerpl. 192. 341
Ankerpl. 191
Ankerpl. 190
Ankerpl. 187
Ankerpl. 186
Ankerpl. 185
Ankerpl. 184

PERPUSTAKAAN NASIONAL
REPUBLIK INDONESIA

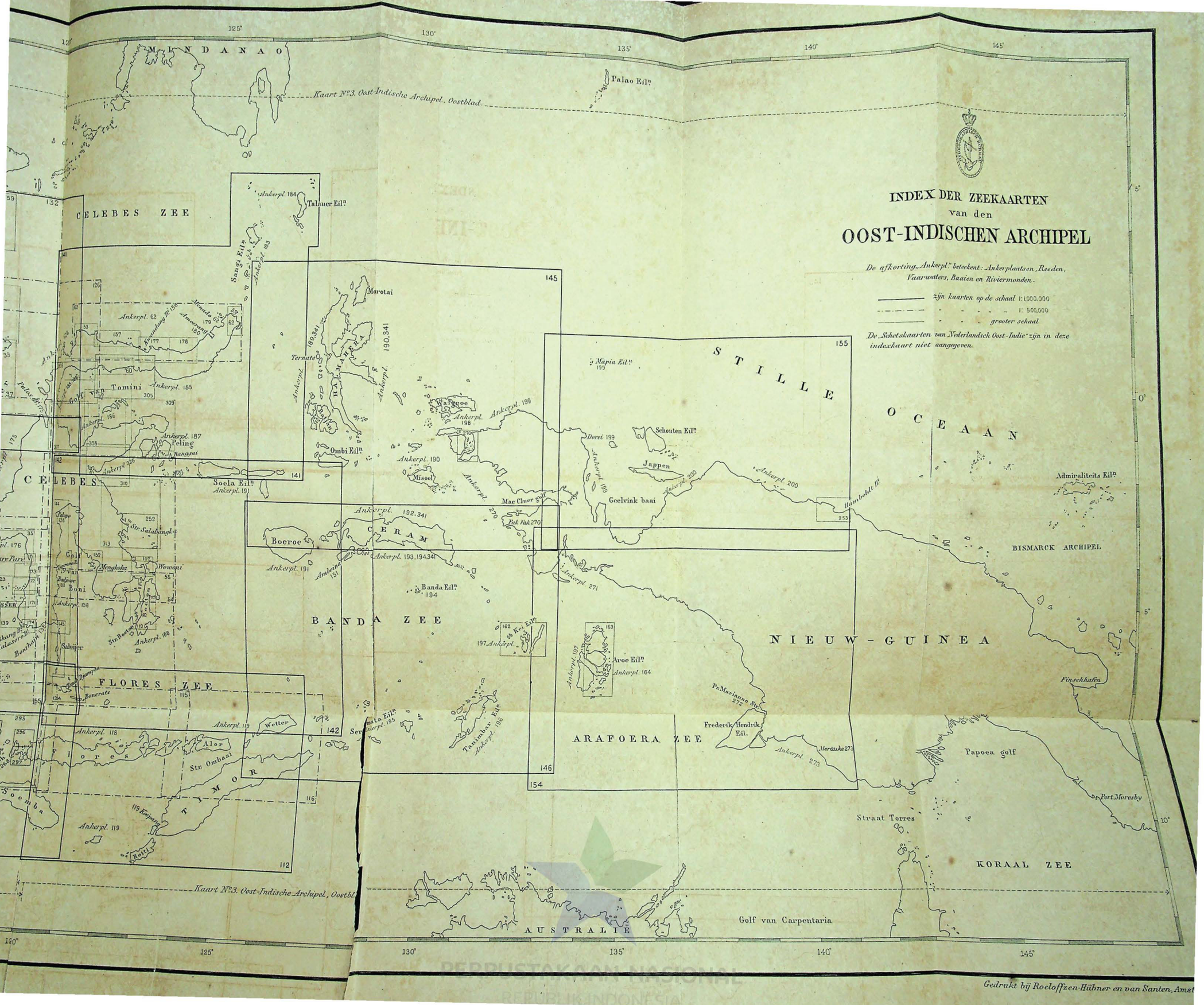
INDEX DER ZEEKAARTEN
van den
OOST-INDISCHEN ARCHIPEL
De afkorting „Ankerpl." beteekent: Ankerplaatsen, Reeden, Vaarwaters, Baaien en Riviermonden.
zijn kaarten op de schaal 1:1.000.000
1: 500.000
grooter schaal
De „Schetskaarten van Nederlandsch Oost-Indië" zijn in deze indexkaart niet aangegeven.
MINDANAO
Palao Eil.
Kaart N°3. Oost-Indische Archipel, Oostblad.
CELEBES ZEE
Talauer Eil.
Sangi Eil.
Morotai
HALMAHERA
Ternate
Tomini
Peling
Banaijai
Ombi Eil.
CELEBES
Socla Eil.
Boeroe
CERAM
Banda Eil.
BANDA ZEE
Saleijer
FLORES ZEE
Bonerate
Wetter
Alor
FLORES
TIMOR
Roti
Kaart N°3. Oost-Indische Archipel, Oostbl.
Waigeoo
Misool
Mac Cluer golf
Geelvink baai
Maria Eil.
Schouten Eil.
Doreï
Jappen
STILLE OCEAAN
Admiraliteits Eil.
BISMARCK ARCHIPEL
NIEUW-GUINEA
Aroe Eil.
Pr. Mariannes Str.
Frederik Hendrik Eil.
ARAFOERA ZEE
Merauke
Finschhafen
Papoea golf
Port Moresby
Straat Torres
KORAAL ZEE
AUSTRALIE
Golf van Carpentaria
Gedrukt bij Roeloffzen-Hübner en van Santen, Amst

