Kon. Bat. Gen.
VI
335

52

PRIJS f 1,—.

CATALOGUS VAN KAARTEN EN BOEKWERKEN

UITGEGEVEN DOOR DE AFDEELING HYDROGRAPHIE
VAN HET MINISTERIE VAN DEFENSIE

(CATALOGUE OF CHARTS AND OTHER PUBLICATIONS
EDITED BY THE HYDROGRAPHIC SECTION OF THE
NETHERLANDS DEPARTMENT OF DEFENCE)

1931

Bijgewerkt t/m B. a. Z. N°. 265 - 1931.
(Corrected to N. t. M. N°. .)

VERKRIJGBAAR BIJ DE GEBROEDERS VAN CLEEF,
SPUI 28, 'S-GRAVENHAGE.

8313 - '31

KBG

OPCARD 101 v3



VI 335

CATALOGUS VAN KAARTEN EN BOEKWERKEN

UITGEGEVEN DOOR DE AFDEELING HYDROGRAPHIE
VAN HET MINISTERIE VAN DEFENSIE

1931

VERKRIJGBAAR BIJ DE GEBROEDERS VAN CLEEF,
SPUI 28, 'S-GRAVENHAGE

KON. BAT. GENOOTSCHAP VAN K. EN W.

PERPUSTAKAAN NASIONAL RI.

INHOUD. — CONTENTS.

		Bladz. Page
Toelichting — Explanation		5, 7
Kaarten van Nederland — Charts of the Netherlands		„ 9
id. id. Ned. West-Indië — „ „ „ „ West-Indies		„ 10
id. id. Ned. Oost-Indië — „ „ „ „ East-Indies:		
Geheele archipel — Archipelago		„ 11
Westkust Sumatra — Sumatra west coast		„ 12
Noordkust Sumatra — „ north „		„ 16
Oostkust Sumatra — „ east „		„ 16
Zuidkust Sumatra — „ south „		„ 19
Westkust Borneo en Zuid-Chineesche Zee — Borneo west coast and southern part of the China Sea		„ 19
Zuidkust Borneo — Borneo south coast		„ 22
Java en Java Zee — Java and Java Sea		„ 22
Kleine Soenda-eilanden en Flores Zee — Lesser Soenda islands and Floros Sea		„ 25
Straat Makasser — Strait of Makasser		„ 31
Oostkust Borneo — Borneo east coast		„ 31
Westkust Celebes — Celebes west coast		„ 33
Noordkust Celebes — „ north „		„ 34
Oostkust Celebes — „ east „		„ 36
Zuidoostkust Celebes — „ southeast coast		„ 39
Zuidkust Celebes — „ south „		„ 40
Moluksche Archipel — Molucca archipelago		„ 41
Sermata-, Tanimbar-, Kai- en Aroe-eilanden — islands		„ 44
Noordkust Nieuw-Guinee — New-Guinea north coast		„ 45
West en Zuidkust Nieuw-Guinee — New-Guinea west and south coast		„ 48
Numerieke lijst der kaarten — Numerical index of charts		„ 50
Boekwerken — Books		„ 60
id. uitgegeven door het Int. Hydrographisch Bureau — List of publications issued by the International Hydrographic Bureau at Monaco		„ 62
Bladwijzer van namen, voorkomende in de titels van kaarten en plannen — Alphabetical index of names in titles of charts and plans		„ 63
Indexkaart voor Nederland — Index chart of the Netherlands.		
id. id. West-Indië — „ „ „ „ „ West-Indies		
id. id. den Oost-Indischen Archipel, West- en Oostblad — Index chart of the Netherlands East Indies, western and eastern sheet		
id. id. de zeemansgidsen voor Nederlandsch Oost-Indië — Index chart of sailing directions of the Netherlands East-Indies		

PERPUSTAKAAN NASIONAL R.I.
Tanggal : 01-07-2010
Nomor Induk : 1080/AN-MUSEUM/10
BIB - ID : 30010-32020360
ITEM - ID : 0209076785
Asal : Museum Pusat

TOELICHTING.

De zeekaarten, uitgegeven door de Afdeeling Hydrographie van het Ministerie van Defensie, zijn in dezen catalogus gerangschikt op twee wijzen, namelijk geographisch en volgens hun doorloopend nummer.

Bij de geographische indeeling zijn de kaarten gerangschikt volgens toenemende grootte der schalen, zoodat kaarten op grootere schaal als regel volgen op die, waarop dezelfde terreingedeelten op kleinere schaal zijn weergegeven.

Maand en jaar van uitgave zijn vermeld onder den onderrand der kaart, in het midden; rechts daarvan eventueel maand en jaar van „hernieuwde uitgave". Dit laatste onderschrift geeft aan wanneer groote wijzigingen of talrijke kleine veranderingen, in den loop der jaren in de kaart gebracht, tot een herziening hebben geleid.

Is de voorraad van een kaart uitgeput, dan wordt deze, bijgewerkt volgens de reeds in de B(erichten) a(an) Z(eevarenden) gepubliceerde veranderingen, opnieuw gedrukt. Zijn deze wijzigingen van ondergeschikt belang, zoodat de in omloop zijnde en volgens de B. a. Z. bijgewerkte exemplaren nog goed bruikbaar zijn, dan wordt deze herdruk „kleine druk" genoemd en de maand en het jaar, waarin dit is geschied, de eerste in Romeinsche cijfers, links onderaan de kaart geplaatst.

Een hernieuwde uitgave van een kaart doet *steeds* de vorige uitgave en de sinds deze uitgekomen kleine drukken vervallen; doch een nieuwe kleine druk doet dit *niet*.

De verschijning van een nieuwe of hernieuwde uitgave en het vervallen van bestaande uitgaven wordt steeds in het B. a. Z. bekend gemaakt.

Het nummer der kaart is aangegeven onder den rechter onderhoek.

Binnen het buitenkader is bij den linkeronderhoek vermeld dat de lengten zijn gerekend ten opzichte van Greenwich en in Ned.-Indië verband houden met den meridiaan van Batavia, hetzij 106° 48′ 37″ O., hetzij 106° 48′ 27″,8 O., hetwelk tevens nog aangeduid wordt met toevoeging van resp. „Oud" en „Nieuw". Op de kaarten nos. 212 en 225 is de lengte nog gerekend ten opzichte van Amsterdam.

Bij aflevering van de kaart wordt links onderaan achter „Bijgewerkt t/m B. a. Z. N°." afgestempeld tot welk B. a. Z. de kaart met de pen is bijgewerkt. Dit is altijd het laatste B. a. Z. dat ten tijde der aflevering door het Hydrographisch Bureau werd gepubliceerd. Even links van het kaartnummer komt het stempel met datum van afgifte.

4°
107°45′ O.L. Greenwich

Meridiaan van stelling: Batavia 106°48′37″ O.(Oud)

Bijgewerkt t/m B. a. Z. N°: 149-1931
VI-1921. XII-21, IX-26

's-Gravenhage. Uitgegeven in Jan. 1910 door het Ministerie van Defensie, Afdeeling Hydrographie.
Verkrijgbaar bij de Gebroeders van Cleef, Spui 28.

Hernieuwde uitgave Aug. 1919

DEPARTEMENT van DEFENSIE
30 JUNI 1931
AFD. HYDROGRAPHIE

149

De numerieke lijst bevat alle kaarten gerangschikt volgens het nummer, met vermelding van titel, schaal, prijs en de bladzijde waarop zij in de geographische indeeling voorkomen.

De door de afdeeling uitgegeven boekwerken zijn vermeld met hun titel, jaar van uitgave, jaar van uitgave van het laatste aanvullingsblad en den prijs. Daarop volgt een lijst van boekwerken, uitgegeven door het Internationaal Hydrographisch Bureau te Monaco.

De boekwerken worden alleen bijgewerkt door in de marge bij de betrokken plaatsen de nummers der B. a. Z. te schrijven welke een verbetering bevatten, of het woord „Aanv." met jaartal, aangevende het betrokken aanvullingsblad, te stempelen. Door invulling van het onderschrift „Bijgewerkt t/m B. a. Z. N°. . . . .", voorkomende op de titelpagina, wordt aangegeven tot welk tijdstip zulks heeft plaats gehad.

De bladwijzer bevat de alphabetische lijst van de namen, voorkomende in de titels van kaarten en plannen, en verwijst naar het geographische grootere onderdeel waartoe zij behooren, naar de kaartnummers en naar de bladzijde, waarop die kaarten bij de geographische indeeling voorkomen.

De indexkaarten voor Nederland, West-Indië en den Oost-Indischen Archipel geven de grenzen der kaarten en der uitgebreide plannen. Kleinere plannen zijn alleen aangeduid door naam en kaartnummer. De indexkaart van de Zeemansgidsen geeft de grenzen aan der gedeelten, welke in de verschillende deelen behandeld worden.

De kaarten en boekwerken zijn in Nederland verkrijgbaar bij den Agent der Afdeeling Hydrographie: Gebrs. van Cleef, Spui 28, te 's-Gravenhage; voorts te Amsterdam bij L. J. Harri, Prins Hendrikkade 90, en G. de Koningh, Raadhuisstraat 44; te Rotterdam bij N. V. Observator, Westzeedijk 52. Te Hamburg bij Deutsches Seekarten Berichtigungsinstitut, Herrengraben-Java Haus.

In Oost-Indië zijn depots van zeekaarten en boekwerken gevestigd te Sabang, Belawan Deli, Sambo, Singapore, Pangkalan Brandan, Tandjoeng Priok, Padang, Soerabaja en Makasser; voor nadere details zie bij de beschrijving van deze plaatsen in den Zeemansgids.

De plaatsen, waar de B. a. Z. in binnen- en buitenland ter inzage liggen, worden geregeld vermeld in de B. a. Z. van 1 April en 1 October.

EXPLANATION.

The charts published by the Hydrographic Section of the Department of Defence are arranged in this catalogue in two ways, viz. in geographical and in numerical sequence.

In the geographical division the charts are arranged in ascending order of scale, so that the area covered by one chart is a portion of the area covered by the chart immediately preceding it.

Month and year of publication will be found underneath the bottom margin near the centre; month and year of "new edition", if any, more towards the right. The latter indicates that great changes of numerous small corrections, made in the course of time, have led to a revision.

When the stock of a chart is exhausted, it is reprinted, corrections being made according to the changes already published in the N(otices) to M(ariners). Should these changes be of minor importance, so that the charts of preceding editions, when corrected according to the N. t. M., are still fit for use, this reprint is called "small edition" and the month and year of issue are placed in the bottom left-hand corner of the sheet, the month in Roman figures.

The number of the chart is to be found in the bottom right-hand corner of the sheet.

Near the bottom left-hand corner of the border it is stated that the longitudes are referred to the meridian of Greenwich (with the exception of charts n°s. 212 and 225, where longitudes are referred to Amsterdam), in the Netherlands East Indies corresponding with the meridian of Batavia either 106° 48′ 37″ or 106° 48′ 27″,8 East of Gr., which, moreover, is indicated by the words "oud" (old) or "nieuw" (new) respectively.

The Hydrographic Section corrects the charts to make them completely up-to-date before delivery.

The note in the bottom left-hand corner of the sheet "Bijgewerkt t/m B. a. Z. n°. " (corrected to N. t. M. n°.) shows up to what date such has been done. Moreover every copy is stamped with the date of delivery bij the office.

A new edition *always* renders former editions obsolete, but a small edition has not that effect.

The withdrawal of existing editions and the publication of a new chart or a new edition thereof is always announced in the N. t. M.

The numerical division contains all the charts arranged according to numbers and mentions title, scale, price and the page where the chart may be found in the geographical part.

Books published by the office are listed with their title, year of publication, year of publication of the latest supplement and price, This list is followed bij another giving the publications of the International Hydrographic Bureau at Monaco.

Books are only corrected by placing in the margin, next to the respective places, the numbers of the N. t. M. which contain a correction. Bij filling up the note "Bijgewerkt t/m B. a. Z. n°. " on the title page it is denoted up to what date the corrections have been made.

The names contained in the titles of charts and plans are given in an alphabetical index, in which reference is made to the geographical area to which the names belong, the respective chart numbers and the page on which the charts are mentioned in the geographical division.

The index charts for the Netherlands, the Dutch part of the West Indies and for the East Indian Archipelago give the limits of the charts and detailed plans. Smaller plans are only indicated bij their name and the respective chart number.

The index chart of the sailing directions shows the limits of the areas covered by the various parts thereof.

Charts and books may be obtained from the Agent of the Hydrographic Section: Gebr. van Cleef, Spui 28, The Hague; at Amsterdam from L. J. Harri, Prins Hendrikkade 90, and from G. de Koningh, Raadhuisstraat 44; at Rotterdam from N. V. Observator, Westzeedijk 52; at Hamburg from Deutsches Seekarten Berichtigungsinstitut, Herrengraben-Java Haus.

In the East Indies there are depots for charts and books at Sabang, Belawan-Deli, Sambo, Singapore, Pangkalan Brandan, Tandjoeng Priok, Padang, Soerabaja and Makasser; for details see description of these places in the sailing directions.

The places where the N. t. M. may be consulted in the Netherlands and in foreign countries are periodically mentioned in the N. t. M. of April 1st and October 1st.

OPCARD 101 V3

KAARTEN VAN NEDERLAND. — CHARTS OF THE NETHERLANDS.

Op de kaarten nos. 212 en 225 is de lengte gerekend ten opzichte van Amsterdam, op de overigen t/o van Greenwich.
(Longitudes are referred to the meridian of Greenwich, with the exception of charts nos. 212 and 225, where longitudes are referred to Amsterdam).

No. (1)	TITEL DER KAART. TITLE OF CHART. (2)	Schaal 1: Scale 1: (3)	Jaar van Date of: uitgave. publication. (4)	herziene uitgave. Last new edition. (5)	verbeterblad. chartlet. (6)	Laatste kleine druk van Sept. 1931. Last reprint on Sept. 1st 1931. (7)	Prijs. Price. (8)
							gld.
—	Tabel van teekens en afkortingen . . . . . Explanation of signs and abbreviations.	—	1930	—	—	—	0,25
227	Nederlandsche kust van West-Hinder tot Texel . . . Netherlands coast. West-Hinder to Texel.	250.000	1931	—	1931	—	2,—
226	id. id. IJmuiden tot Eems — IJmuiden to Eems	id.	1909	1921	—	II—31	3,—
203	Noordzee. Monden van de Schelde . . . . . North Sea. Mouths of river Schelde.	50.000	1924	—	—	XII—30	3,25
	met plan: Reede Vlissingen en Sardijngeul . . . . Vlissingen road and Sardijngeul.	20.000					
214	De Schelde van Vlissingen tot Antwerpen . . . . . River Schelde from Vlissingen to Antwerp.	50.000	1924	—	1930	V—31	2,50
216	Wester Schelde van Hansweerd tot boven Bat . . . River Schelde from Hansweerd to Bat.	30.000	1924	—	1927	II—31	1,—
204	Noordzee. Zeegaten van Brouwershaven en Zieriksee . North Sea. Brouwershaven zeegat and Zieriksee zeegat.	50.000	1926	—	1931	VIII—31	3,—
220	Veregat en Zandkreek — Veregat and Zandkreek	30.000	1924	—	—	VIII—31	1,—
209	Haringvliet, Krammer, Volkerak en Hollandsch Diep .	id.	1926	—	1931	IV—31	3,—
202	Noordzee. Zeegaten aan den Hoek van Holland en van Goeree — North Sea. Hook of Holland and Goeree zeegat . . .	50.000	1926	—	1928	III—31	2,75
219	De Maas tot Rotterdam — River Maas to Rotterdam	30.000	1926	—	—	II—31	3,—
201	Noordzee. Zeegat van Texel — Norht Sea. Texel zeegat. . .	50.000	1926	—	1931	I—31	2,25
212	Zuiderzee	100.000	1886	1921	—	VIII—31	4,—
225	Vaarwaters naar de Zuiderzee. Zuidblad . . . . . Approaches to the Zuiderzee. Southern sheet.	50.000	1910	1921	1931	II—31	3,50
224	Vaarwaters in de Zuiderzee. Noordblad . . . . . Approaches to the Zuiderzee. Northern sheet.	id.	1928	—	1931	V—30	2,75
205	Noordzee. Zeegaten van Terschelling en Ameland en Eierlandsche Gronden . . . . . North Sea. Terschelling and Ameland zeegat and Eierlandsche Gronden	id.	1928	—	1929	IV—31	3,—
206	Noordzee. Friesche zeegat . . . . . North Sea. Friesche zeegat.	id.	1928	—	1931	III—31	2.25
207	Noordzee. Monden van de Eems . . . . . North Sea. Mouths of river Eems.	id.	1929	—	—	V—31	3,—
228	Plannenkaart van Nederland — Plans on the Netherland coast	—	1927	—	—	IX—28	1,75
	Havens van IJmuiden — IJmuiden harbours	12.500					
	Noordzeekanaal — North Sea canal	75.000					
	Havens van Amsterdam — Amsterdam harbours	15.000					
	Krabbersgat en havens van Enkhuizen . . . . . Krabbersgat and Enkhuizen harbours.	15.000					
	Zwolsche Diep, Kamperketel en Schokland.	50.000					
	Eiland Urk — Urk island	50.000					
	Pampus	50.000					

KAARTEN VAN NED. WEST-INDIË.
CHARTS OF THE NETHERLANDS WEST INDIES.

De lengte is gerekend ten opzichte van Greenwich. (Longitudes are referred to the meridian of Greenwich).

N°. (1)	TITEL DER KAART. TITLE OF CHART. (2)	Schaal 1: Scale 1: (3)	Jaar van Date of: uitgave. publication. (4)	herziene uitgave. last new edition. (5)	verbeterblad. chartlet. (6)	Laatste kleine druk op 1 Sept. 1951. Last reprint on Sept. 1st 1951. (7)	Prijs. Price. (8)
							gld.
217	Atlantische Oceaan. Kust van Guyana van de Essequebo-rivier tot Cayenne Atlantic Ocean. Coast of Guiana from Essequebo river to Cayenne.	750.000	1887	1897	—	VIII—29	2,25
218	Nederlandsch-Guyana. Suriname-rivier van het lichtschip tot Paramaribo Netherlands Guiana. Suriname river from the lightvessel to Paramaribo.	75.000	1925	—	—	—	0,75
215	Riviermonden Nederlandsch-Guyana. Blad I. Entrances to rivers in Netherlands Guiana. Sheet I.	75.000	1928	—	—	—	1,75
	1. Monden der Saramacca- en Coppename-rivier. Entrance to the Saramacca and Coppename rivers.						
	2. Noordkust Ned. Guyana van Coppename-rivier tot Coronie. Neth. Guiana north coast, Coppename river to Coronie.						
	3. Marowijne-rivier van den mond tot Albina. Marowijne river to Albina.						
222	Riviermonden Nederlandsch-Guyana. Blad II Entrances to rivers in Netherlands Guiana. Sheet II.	—	1928	—	—	—	1,50
	Corantijn-rivier van den mond tot Tropica Corantijn river to Tropica.	75.000					
	Nickerie-rivier	25.000					
223	West-Indië. Curaçao, Bonaire en Aruba	300.000	1899	1929	—	VIII—30	1,75
213	id. Baaien op de Zuidwestkust van Curaçao West-India. Bays on the southwest coast of Curaçao.	—	1912	1929	1931	—	1,50
	1. Fuikbaai (Westgedeelte) — Fuik bay (Western part)	5.000					
	2. Caracasbaai en Spaansche haven Caracas bay and Spanish harbour.	8.000					
	3. St. Anna-baai en Schottegat — St. Anna bay and Schottegat	8.000					
	4. Bullen-baai — Bullen bay	10.000					
211	West-Indië. Plannen en ankerplaatsen op Aruba, Bonaire en Klein-Curaçao West India. Plans in Aruba, Bonaire and Little Curaçao.	—	1929	—	—	—	1,—
	1. Westkust Aruba van Oranjestad tot Noordpunt Oranjestad to North point.	30.000					
	5. Westkust Aruba. Paardenbaai — Paarden bay	15.000					
	2. id. id. Sint Nicolaasbaai — St. Nicolas bay	15.000					
	3. id. Bonaire. Reede Kralendijk — Kralendijk road	50.000					
	4. Klein-Curaçao — Little Curaçao	30.000					
210	West-Indië. St. Martijn, Saba, St. Eustasius en omliggende eilanden — and adjacent islands	250.000	1903	—	—	XI—26	2,25
	met plans: St. Martijn	75.000					
	id. Filipsburg	15.000					
	Saba	75.000					
	St. Eustasius	75.000					
	id. Oranjebaai — Oranje bay	15.000					

PERPUSTAKAAN NASIONAL RI.

KAARTEN VAN NED. OOST-INDIË.
CHARTS OF THE NETHERLANDS EAST INDIES.

De lengte is gerekend ten opzichte van Greenwich. (Longitudes are referred to the meridian of Greenwich.)

N°. (1)	TITEL DER KAART. TITLE OF CHART. (2)	Schaal 1: Scale 1: (3)	Jaar van Date of: uitgave. publication. (4)	herziene uitgave. last new edition. (5)	verbeterblad. chartlet. (6)	Laatste kleine druk op 1 Sept. 1951. Last reprint on Sept. 1st 1951. (7)	Prijs. Price. (8)
	Geheele archipel. — Archipelago.						gld.
2	Oost Indische Archipel. Westblad East Indian archipelago, western portion.	3.000.000	1914	1923	—	VII—30	2,50
3	id. id. Oostblad East Indian archipelago, eastern portion.	id.	1913	1923	—	VIII—29	2,25
4	Sumatra (Noordelijk gedeelte) — Sumatra (northern part)	1.000.000	1921	1928	—	VII—31	2,—
31	Westkust Sumatra. Padang tot Straat Soenda Sumatra west coast. Padang to Soenda strait.	id.	1922	1928	—	I—30	1,75
38	Zuidelijk gedeelte van de Zuid-Chineesche Zee Southern part of the China Sea.	id.	1927	—	—	V—29	2,75
66	Java Zee. — Java Sea	id.	1926	—	—	IV—31	2,75
111	Kleine Soenda-eilanden en Flores Zee. Westblad Lesser Soenda islands and Flores Sea, western sheet.	id.	1931	—	—	—	2,25
112	Kleine Soenda-eilanden en Flores Zee. Oostblad Lesser Soenda islands and Flores Sea, eastern sheet.	id.	1931	—	—	—	2,—
120	Noordelijk gedeelte van Straat Makasser Northern part of the Strait of Makasser.	id.	1905	1928	—	I—30	1,25
121	Straat Makasser — Strait of Makasser	id.	1931	—	—	—	1,75
141	Oostkust Celebes. Noordblad — Celebes east coast, northern sheet.	id.	1912	1919	1922	IX—29	2,25
142	Oostkust Celebes *) — Celebes east coast	id.					
145	Molukssche archipel. Noordblad Molucca archipelago, northern sheet.	id.	1902	1924	—	I—31	2,—
146	Molukssche archipel. Zuidblad Molucca archipelago, southern sheet.	id.	1902	1923	—	—	2,—
154	Zuidwest- en Zuidkust Nieuw-Guinee. Kaap van den Bosch tot Ned. Eng. grens New Guinea southwest and south coast. Cape van den Bosch to the boundary.	id.	1914	—	—	IV—22	2,—
155	Noordkust Nieuw-Guinee. Kaap de Goede Hoop tot de grens New Guinea north coast. Cape of Good Hope to the boundary.	id.	1923	—	—	—	1,75

*) In bewerking. — In preparation.

OPCARD 101 v3

No. (1)	TITEL DER KAART. TITLE OF CHART. (2)	Schaal 1: Scale 1: (3)	Jaar van Date of: uitgave. publication. (4)	herdenuwde uitgave. last new edition. (5)	verbeterblad. chartlet. (6)	Laatste kleine druk op 1 Sept. 1931. Last reprint on Sept. 1st 1931. (7)	Prijs. Price. (8)
	Westkust Sumatra. — Sumatra west coast.						gld.
4	Sumatra (Noordelijk gedeelte). — Sumatra (northern part) . .	1.000.000	1921	1928	—	VII—31	2,—
31	Westkust Sumatra. Padang tot Straat Soenda. . . . Sumatra west coast. Padang to Soenda strait.	id.	1922	1928	—	I—30	1,75
100	Noord- en Westkust Sumatra. Diamantpunt tot Singkel. Sumatra north and west coast. Diamantpunt to Singkel.	500.000	1928	—	—	—	2,—
135	Westkust Sumatra. Singkel tot Padang en nabijliggende eilanden . . . . . Sumatra w.st coast. Singkel to Padang and adjacent islands.	id.	1913	1929	—	—	2,25
136	id. id. Padang tot Benkoelen en Mentawei-eilanden . . . . . Padang to Benkoelen and Mentawei islands	id.	1921	—	—	IX—28	2,50
137	id. id. Benkoelen tot Straat Soenda. . . Benkoelen to Soenda strait.	id.	1922	—	—	XII—26	2,25
7	Noordwestkust Sumatra. Tjalang tot Sigli . . . . . Sumatra northwest coast. Tjalang to Sigli.	250.000	1928	—	—	VII—29	1,75
26	Westkust Sumatra. Tjalang tot Tapa Toean . . . . Sumatra west coast. Tjalang to Tapa Toean.	id.	1927	—	—	—	1,75
	met plans: Reede Meulaboh. — Meulaboh road	50.000					
	id. Soesoh. — Soesoh road	50.000					
	id. Tapa Toean. — Tapa Toean road . .	50.000					
27	Westkust Sumatra. Simeuloe en nabijliggende eilanden. Sumatra west coast. Simeuloe and adjacent islands.	250.000	1920	—	—	VI—28	1,50
28	id. id. Tapa Toean tot Sibolga en Banjak-eilanden . . . . . Tapa Toean to Sibolga and Banjak islands.	id.	1920	—	—	XI—21	2,—
29	id. id. Sibolga tot Temang en eiland Nias. Sibolga to Temang and Nias island.	id.	1912	1918	—	VII—28	2,25
30	id. id. Temang tot Padang	id.	1911	—	—	I—27	2,—
241	id. id. Padang tot hoek Indrapoera en eiland Siberoet . . . . . Padang to Indrapoera point and Siberoet island.	id.	1921	—	—	IV—30	2,25
242	id. id. Hoek Indrapoera tot Ketahoen en eilanden Sipoera, Noord- en Zuid-Pagai . . . . . Indrapoera point to Ketahoen and Sipoera, North and South Pagai islands.	id.	1921	—	—	I—31	2,75
243	id. id. Ketahoen tot Sambat-baai en eiland Mega . . . . . Ketahoen to Sambat bay and Mega island.	id.	1921	—	—	IV—30	2,50
244	id. id. Sambat-baai tot Vlakke hoek en eiland Enggano. . . . . Sambat bay to Vlakke hoek and Enggano island.	id.	1921	—	—	IV—26	2,50
6	Noordwesthoek Sumatra en nabijliggende eilanden . . Sumatra northwest point and adjacent islands.	100.000	1928	—	—	—	2,50
	met plans: Sabang baai. — Sabang bay	15.000					
	Arôih Lam Poejang.	25.000					
5	Westkust Sumatra. Tjalang tot Roesa. . . . . Sumatra west coast. Tjalang to Roesa.	100.000	1928	—	—	VII—29	2,—
	met plans: Straat Raja. — Raja strait	25.000					
	Rigaïh- en Tjalangbaai. — Rigaïh and Tjalang bays	50.000					

No. (1)	TITEL DER KAART. TITLE OF CHART. (2)	Schaal 1: Scale 1: (3)	Jaar van Date of: uitgave. publication. (4)	herdenuwde uitgave. last new edition. (5)	verbeterblad. chartlet. (6)	Laatste kleine druk op 1 Sept. 1931. Last reprint on Sept. 1st 1931. (7)	Prijs. Price. (8)
	Westkust Sumatra. (Vervolg). **Sumatra west coast.** (Continued).						
251	Westkust Sumatra. Simeuloe. — Sumatra west coast. Simeuloe.	150.000	1913	1918	—	VII—28	2,25
	met plans: Kokos (Salaoet) eilanden . . . . . Kokos (Salaoet) islands.	50.000					
	Eilanden Babi en Lassia . . . . . Babi and Lassia islands.	150.000					
	Telok Atjeh.	50.000					
166	Westkust Sumatra. Noordkust Simeuloe. Loegoe Sibigo Sumatra west coast. Simeuloe north coast. Loegoe Sibigo.	25.000	1913	—	—	VII—28	1,—
167	id. id. id. id. Telok Dalam en Loegoe Sibaboe	id.	1913	—	—	V—27	1,50
168	id. id. id. id. Sinabangbaai en Telok Linggi . . . . . Sinabang bay and Telok Linggi.	id.	1913	1929	—	—	0,75
276	id. id. Vaarwaters en ankerplaatsen nabij het eiland Simeuloe . . . . . Plans in Simeuloe island.	—	1913	1928	—	—	1,25
	1. Westkust Simeuloe. Simalandan-baai. — Simalandan bay	25.000					
	2. id. id. Vaarwater naar de Simalandan-baai. Approaches to Simalandan bay.	50.000					
	3. Oostkust id. Vaarwater nabij Laboean Badjau. Simeuloe east coast. Laboean Badjau channel.	40.000					
	4. id. id. Laboean Badjau	25.000					
	5. Zuidkust id. Vaarwater tusschen Simeuloe en Simeuloe Tjoet . . . . . Simeuloe south coast. Channel between Great and Little Simaloer islands.	50.000					
	6. id. id. Tepak-baai. — Tepak bay.	50.000					
249	Westkust Sumatra. Tapa Toean tot beN. Banjak-eilanden Sumatra west coast. Tapa Toean to Banjak islands.	100.000	1921	—	—	II—30	2,—
250	id. id. Banjak eilanden — Banjak islands. . .	id.	1919	1928	—	—	2,25
77	id. id. Singkel tot Sibolga.	id.	1911	—	—	XI—26	2,75
76	id. id. Sibolga tot Ilir	id.	1911	—	—	VI—28	2,50
75	id. id. Ilir tot Temang	id.	1911	—	—	VI—28	2,25
74	id. id. Batoe-eilanden. Vaarwaters nabij en beO. eiland Pini. . . . . Batoe islands. Approaches to Pini island.	id.	1910	1918	—	IX—28	2,—
23	id. id. Vaarwaters en ankerplaatsen nabij de Banjak-eilanden . . . . . Plans in the Banjak islands.	—	1920	—	—	VIII—27	2,25
	1. ZO.kust Bangkaroe. Telok Brassi (Kameleon-baai). . Bangkaroe south east coast. Telok Brassi (Kameleon bay).	50.000					
	2. NW.kust Bangkaroe. Telok Asin . . . . . Bangkaroe north west coast. Telok Asin.	25.000					
	3. Poeloe Delapan. Reede Pandjang . . . . . Poeloe Delapan. Pandjang road.	25.000					
	4. Vaarwaters benoorden Toeangkoe . . . . . Channels north of Toeangkoe.	50.000					

OPCARD 101 V3

N°. (1)	TITEL DER KAART. TITLE OF CHART. (2)	Schaal 1: Scale 1: (3)	Jaar van Date of: uitgave. publication. (4)	hernieuwde uitgave. last new edition. (5)	verbeterblad. chartlet. (6)	Laatste kleine druk op 1 Sept. 1931. Last reprint on Sept. 1st 1931. (7)	Prijs. Price. (8)
	Westkust Sumatra. (Vervolg). **Sumatra west coast.** (Continued).						gld.
179	Vaarwaters en ankerplaatsen op de Westkust van Sumatra (Singkel tot Taboejoeng). Anchorages on the west coast of Sumatra (Singkel to Taboejoeng).	—	1911	1927	—	—	1,—
	1. Reede Singkel — Singkel road	25.000					
	2. id. Tapoes — Tapoes „	id.					
	3. id. Baroes — Baroes „	50.000					
	5. Noordelijk gedeelte der baai van Tapanoeli. Northern part of Tapanoeli bay and Sibolga road.	50.000					
	Reede Sibolga	10.000					
	4. Reede Taboejoeng — Taboejoeng road.	50.000					
180	Vaarwaters en ankerplaatsen op de Westkust van Sumatra (Taboejoeng tot Padang). Anchorages on the west coast of Sumatra (Taboejoeng to Padang).	—	1911	—	—	V—26	1,75
	6. Reede Natal — Natal road	50.000					
	4. id. Temang — Temang road	id.					
	5. Baai van Ajerbangis — Ajerbangis bay	id.					
	2. Westkust Sumatra. Tikoe tot Priaman. Sumatra west coast. Tikoe to Priaman.	100.000					
	3. Reede Tikoe — Tikoe road	50.000					
	1. id. Priaman — Priaman road.	id.					
163	Westkust Sumatra. Nias. Noordblad. Sumatra west coast. Nias. Northern sheet.	100.000	1912	—	—	IX—28	2,50
164	id. id. id. Zuidblad — Nias. Southern sheet	id.	1912	—	—	IX—28	2,50
177	id. id. Vaarwaters en ankerplaatsen nabij het eiland Nias. Blad I. Sumatra west coast. Plans on the coast of Nias island. Sheet I.	—	1912	—	—	XI—26	1,—
	1. N.kust Nias. Tg. Tanah Nasi tot Moezeuj-rivier. Nias north coast. Tg. Tanah Nasi to Moezeuj river.	50.000					
	2. id. id. Mond der Moezeuj-rivier. Mouth of Moezeuj river.	10.000					
	7. id. id. Baai van Simanari — Simanari bay	20.000					
	4. id. id. id. id. Siaba — Siaba bay	id.					
	8. O.kust Nias. Reede Goenoeng Sitoli. Nias east coast. Goenoeng Sitoli road.	id.					
	3. id. id. Reede Onolimboe. — Onolimboe road	50.000					
	5. Z.kust id. Telok Dalam — Nias south coast. Telok Dalam	20.000					
	6. id. id. Lagoendi baai — Lagoendi bay.	id.					
178	Westkust Sumatra. Vaarwaters en ankerplaatsen nabij het eiland Nias. Blad II. Sumatra west coast. Plans on the coast of Nias island. Sheet II.	—	1912	—	—	IX—28	1,—
	1. Hinako eilanden — Hinako islands	50.000					
	2. Baai van Afoeloe — Afoeloe bay	20.000					
	3. Reede Siromboe — Siromboe road	id.					
72	Westkust Sumatra. Batoe-eilanden. Sumatra west coast. Batoe islands.	100.000	1910	—	—	VII—28	2,—
73	Westkust Sumatra. Vaarwaters en ankerplaatsen nabij en beZ. de Batoe-eilanden — Plans in Batoe islands	—	1910	—	—	VII—27	2,—
	1. Batoe-eil. Eiland Simoek — Simoek island	100.000					
	3. id. Vaarwaters nabij Tello — Approaches to Tello	50.000					
	4. id. Straat Tanah Bala — Tanah Bala strait	id.					
	5. id. Vaarwaters nabij N.O. kust Tanah Masa. Approaches to Tanah Masa northeast coast.	id.					
	2. Zuidelijk gedeelte van Straat Siberoet. Southern part of Siberoet strait.	100.000					

N°. (1)	TITEL DER KAART. TITLE OF CHART. (2)	Schaa 1: Scale 1: (3)	Jaar van Date of: uitgave. publication. (4)	hernieuwde uitgave. last new edition. (5)	verbeterblad. chartlet. (6)	Laatste kleine druk op 1 Sept. 1931. Last reprint on Sept. 1st 1931. (7)	Prijs. Price. (8)
	Westkust Sumatra. (Vervolg). **Sumatra west coast.** (Continued).						gld.
165	Westkust Sumatra. Priaman tot Njamoek (Vaarwaters naar Padang). Sumatra west coast. Priaman to Njamoek (Approaches to Padang).	100.000	1906	1921	—	II—30	1,75
231	Westkust Sumatra. Njamoek tot Katang Katang	id.	1921	1928	—	—	2,—
33	id. id Vaarwaters naar Benkoelen. Approaches to Benkoelen.	50.000	1921	—	—	VII—28	1,—
	met plan: reede Benkoelen — Benkoelen road	25.000					
245	id. id. Mentawei-eilanden, Siberoet (Noordelijk gedeelte). Mentawei islands. Siberoet (Northern part).	100.000	1921	—	—	IX—28	2,50
246	id. id. id. Zeebloemstraat. Seaflower channel.	id.	1920	—	—	VII—28	2,—
247	id. id. id. Straat Sipoera. Sipoera strait.	id.	1921	—	—	IX—28	1,75
277	id. id. id. Zuid-Pagai. South Pagai.	id.	1920	—	—	VIII—28	2,25
32	id. id. Enggano	id.	1921	—	—	III—26	1,—
	met plans: Enggano baai — Enggano bay	50.000					
	Ankerplaats nabij P. Satoe — P. Satoe anchorage.	id.					
279	Vaarwaters en ankerplaatsen op de Westkust van Sumatra (Padang tot Straat Soenda). Anchorages on the west coast of Sumatra (Padang to Soenda strait).	—	1921	—	—	IX—28	1,25
	1. Koninginne- en Boengoes baai. Koninginne and Boengoes bay.	50.000					
	6. Emma haven — Emma harbour	15.000					
	2. Taroesan baai — Taroesan bay	50.000					
	12. Painan baai — Painan bay	25.000					
	4. Reede Manna — Manna road.	100.000					
	3. Sambat baai (Reede Bintoehan). Sambat bay (Bintoehan road).	id.					
	9. Baai van Kroë — Kroë bay	50.000					
	10. Reede id — id. road	25.000					
	5. Laboean Tapokan.	100.000					
	11. id. Siging	id.					
	7. Bengkoenat baai — Bengkoenat bay	50.000					
	8. Balimbing id. — Balimbing „	id.					
278	Westkust Sumatra. Vaarwaters en ankerplaatsen nabij de Mentawei-eilanden. Blad I. Sumatra west coast. Plans in the Mentawei islands. Sheet I.	—	1922	—	—	VIII—28	1,25
	2. Oostkust Siberoet. Tabekatbaai. Siberoet east coast. Tabekat bay.	50.000					
	5. id. id. Telok Silogoei	id.					
	3. id. id. Reede Saibi — Saibi road	id.					
	1. id. id. Telok Sariboea	id.					
	4. id. id. Reeden Simalepet en Siberoet. Simalepet and Siberoet roads.	id.					
	6. id. id. Telok Katoerei	id.					
	7. id. Sipoera. Baai van Sioeban — Siboean bay	25.000					
	8. id. id. Telok Semebai	50.000					
	11. id. N. Pagai. Ankerplaats nabij Si Djau Djau. Si Djau Djau anchorage.	id.					
	10. id. id. id. Saoemanganja. Sacemanganja anchorage.	id.					
	9. Pagai-eilanden. Straat Sikakap. Pagai islands. Sikakap strait.	id.					

QPCARD 101 v3

N°. (1)	TITEL DER KAART. TITLE OF CHART. (2)	Schaal 1: Scale 1: (3)	Jaar van Date of: uitgave. publication. (4)	herziene uitgave. last new edition. (5)	verbeterblad. chartlet. (6)	Laatste kleine druk op 1 Sept. 1931. Last reprint on Sept. 1st 1931. (7)	Prijs. Price. (8)
							gld.
	Westkust Sumatra. (Vervolg). **Sumatra west coast.** (Continued).						
134	Westkust Sumatra. Vaarwaters en ankerplaatsen nabij de Mentawei-eilanden. Blad II . . . . . Sumatra west coast. Plans in the Mentawei islands. Sheet II. 1. Zuid-Pagai. Veeckens baai — South Pagai. Veeckens bay. 2. Eiland Mega — Mega island. 3. Ankerplaats nabij Sanding — Sanding anchorage.	50.000	1921	—	—	VII—28	1,50
	Noordkust Sumatra — Sumatra north coast.						
4	Sumatra (Noordelijk gedeelte) — Sumatra (northern part) . .	1.000.000	1921	1928	—	VII—31	2,—
100	Noord- en Westkust Sumatra. Diamantpunt tot Singkel. Sumatra north and west coast. Diamantpunt to Singkel.	500.000	1928	—	—	—	2,—
7	Noordwestkust Sumatra. Tjalang tot Sigli (zie blz. 12). Sumatra northwest coast. Tjalang to Sigli. (see page 12).	250.000					
8	Noordkust Sumatra. Sigli tot Diamantpunt . . . . . Sumatra north coast. Sigli to Diamantpunt.	200.000	1928	—	—	—	2,25
	met plans: Reede Sigli — Sigli road	50.000					
	id. Lho Seumawe — Lho Seumawe road .	id.					
6	Noordwesthoek Sumatra en nabijliggende eilanden (zie blz. 12) . . . . . Sumatra northwest point and adjacent islands (see page 12).	100.000					
	Oostkust Sumatra — Sumatra east coast.						
4	Sumatra (Noordelijk gedeelte). — Sumatra (northern part) . .	1.000.000	1921	1928	—	VII—31	2,—
38	Zuidelijk gedeelte van de Zuid-Chineesche Zee. . . . Southern part of the China Sea.	id.	1927	—	—	V—29	2,75
66	Java Zee — Java Sea	id.	1926	—	—	IV—31	2,75
101	Oostkust Sumatra. Diamantpunt tot Asahan-rivier . . Sumatra east coast. Diamantpunt to Asahan river.	500.000	1928	—	—	VIII—29	1,75
102	id. id. Asahan-rivier tot Singapoera . . . Asahan river to Singapore.	id.	1906	1927	—	VII—31	2,—
103	id. id. Singapoera tot Straat Banka . . . Singapore to Banka strait.	id.	1906	1926	—	VIII—30	2,—
104	id. id. Straat Banka tot Noordwachter . . Banka strait to Noordwachter.	id.	1905	1926	—	XII—28	1,75
9	id. id. Blad I. Diamantpunt tot Deli-rivier. Sheet I. Diamantpunt to Deli river.	200.000	1928	—	—	XII—28	2,25
10	id. id. id. II. Deli- tot Asahan-rivier . . Deli to Asahan river.	id.	1928	—	—	II—29	2,50
11	id. id. id. III. Asahan rivier tot Straat Roepat Asahan river to Roepat strait.	id.	1907	1920	—	I—31	2,—
12	id. id. id. IV. Straat Roepat tot Tg. Parit (eiland Bengkalis) . . . . . Roepat strait to Tg. Parit (Bengkalis island).	id.	1906	1918	—	VIII—29	2,25

N°. (1)	TITEL DER KAART. TITLE OF CHART. (2)	Schaal 1: Scale 1: (3)	Jaar van Date of: uitgave. publication. (4)	herziene uitgave. last new edition. (5)	verbeterblad. chartlet. (6)	Laatste kleine druk op 1 Sept. 1931. Last reprint on Sept. 1st 1931. (7)	Prijs. Price. (8)
							gld.
	Oostkust Sumatra. (Vervolg). **Sumatra east coast.** (Continued).						
13	Oostkust Sumatra. Blad V. Tg. Parit (eiland Bengkalis) tot Straat Doerian . . . . . Sumatra east coast. Sheet V. Tg. Parit (Bengkalis island) to Doerian strait.	200.000	1899	1918	—	IX—30	1,75
14	id. id. id. VI. Vaarwaters nabij de eilanden Bengkalis en Padang . . . Bengkalis and Padang islands and adjacent channels.	id.	1926	—	—	I—31	1,—
15	Riviermonden op de Oostkust van Sumatra . . . . Entrances to rivers on Sumatra east coast. 1. Langsa-baai, Bajeuën- en Langsa-rivier. Langsa bay, Bajeuën and Langsa rivers. 2. Langkat-rivier en omgeving — Langkat river and vicinity.	50.000	1927	—	—	XII—28	1,75
16	Oostkust Sumatra. Aroe-baai — Sumatra east coast. Aroe bay.	id.	1927	—	—	XI—29	1,50
19	Oostkust Sumatra. Mond der Belawan- en Deli-rivier . Sumatra east coast. Entrance to Belawan and Deli rivers.	40.000	1927	—	—	IV—31	1,—
	met plan: Haven van Belawan — Belawan harbour . .	20.000					
20	Oostkust Sumatra. Mond der Asahan-rivier . . . . . Sumatra east coast. Entrance to Asahan river.	40.000	1920	1929	—	—	1,50
	met plans: Asahan-rivier van Bagan tot Soengai Kepajang Asahan river from Bagan to Soengai Kepajang.	20.000					
	Asahan-rivier van Tandjoeng Balai tot Bandar Poelau . . . . . Asahan river from Tandjoeng Balai to Bandar Poelau.	300.000					
21	Oostkust Sumatra. Monden der Koealoe- en Panai-rivier Sumatra east coast. Entrances to Kocaloe and Panai rivers.	75.000	1931	—	—	—	1,50
	met plan: Baroemoen rivier — Baroemoen river	50.000					
172	Oostkust Sumatra. Mond der Rokan-rivier . . . . . Sumatra east coast. Entrance to Rokan river.	100.000	1928	—	—	—	1,—
	met plan: Rokan rivier — Rokan river	500.000					
24	Oostkust Sumatra. Siak-rivier van den mond tot Siak . Sumatra east coast. Siak river from entrance to Siak.	30.000	1909	—	—	III—22	1,25
230	Vaarwaters en ankerplaatsen op de Oostkust van Sumatra Anchorages on the east coast of Sumatra.	—	1924	1929	—	—	1,—
	9. Tamiang rivier en Soengai Ijoe. . . . . Tamiang river and Soengai Ijoe.	50.000					
	3. Padang- en Pagoerawanrivier . . . . . Padang and Pagoerawan rivers.	40.000					
	2. Batoe Bara rivier — Batoe Bara river.	25.000					
	4. Djara (island)	id.					
	6. Berhala („)	id.					
	5. Pandang („)	id.					
	7. Salahnama („)	id.					
	8. NW. groep der Aroeah-eilanden. . . . . Northwest Aroeah islands.	id.					
	1. Lingga-archipel. Reede Penoeba — Penoeba road . . .	id.					
40	Riouw- en Lingga-archipel. Blad I . . . . . Riouw and Lingga archipelago. Sheet I.	250.000	1901	1927	—	VII—29	1,75
41	id. id. Blad II — Sheet II.	id.	1902	1919	—	II—31	1,75
105	Riouw-archipel. Straat Doerian en nabijliggende vaarwaters . . . . . Riouw archipelago, Doerian strait and adjacent channels.	100.000	1910	1927	—	IX—30	2,—

QPCARD 101 v3

Nº. (1)	TITEL DER KAART. TITLE OF CHART. (2)	Schaal 1: Scale 1: (3)	Jaar van Date of: uitgave. publication. (4)	hernieuwde uitgave. last new edition. (5)	verbeterblad. chartlet. (6)	Laatste kleine druk op 1 Sept. 1961. Last reprint on Sept. 1st 1961. (7)	Prijs. Price. (8)
							gld.
	Oostkust Sumatra. (Vervolg) **Sumatra east coast.** (Continued).						
42	Riouw-archipel. Straat Riouw en nabijliggende vaarwaters . . . . . Riouw-archipelago. Riouw strait and adjacent channels.	100.000	1910	1927	—	V—30	2,50
106	id. Straat Boelan — Boelan strait	50.000	1926	—	—	I—31	1,25
46	Lingga-archipel. Noordblad — Northern sheet	125.000	1909	—	—	IX—28	2,25
47	id. Zuidblad — Southern sheet	id.	1909	—	—	III—30	2,25
44	Vaarwaters en ankerplaatsen in den Riouw- en Lingga-archipel. Blad I . . . . . Anchorages in Riouw- and Lingga archipelago. Sheet I.	—	1910	—	—	VI—30	2,—
	1. Riouw-arch. O.kust Bintan — Bintan east coast . . .	100.000					
	2. Lingga-arch. Vaarwaters tusschen Sebangka, Bakoeng en Temiang . . . . . Channels between Sebangka, Bakoeng and Temiang.	50.000					
45	Vaarwaters en ankerplaatsen in den Riouw- en Lingga-archipel. Blad II . . . . . Anchorages in Riouw- and Lingga archipelago. Sheet II.	—	1909	—	—	IV—29	1,50
	1. Riouw-arch. Reede Sambo — Sambo road	25.000					
	2. id. Straat Tioeng — Tioeng strait.	50.000					
	5. id. Reede Riouw — Riouw road	20.000					
	3. Lingga-arch. Straat Dasi — Dasi strait	50.000					
	4. Z.kust Lingga. Vaarwater naar Tg Boetoen (reede Lingga) . . . . . Lingga south coast. Approaches to Tg Boetoen (Lingga road).	id.					
43	Oostkust Sumatra. Amphitrite-baai en Indragiri-rivier . Sumatra east coast. Amphitrite bay and Indragiri river.	100.000	1930	—	—	—	2,50
	met plan: Reede Rengat — Rengat road	50.000 15.000					
48	Oostkust Sumatra. Djambi rivier. . . . . Sumatra east coast. Djambi river.	50.000	1927	—	1931	—	2,50
	met plans: Reede Djambi — Djambi road	20.000					
	id. Moeara Sabak — Moeara Sabak road . .	id.					
	Oversteek nabij S. Kelemak. . . . . Crossing near S. Kelemak.	10.000					
52	Straat Banka. — Banka strait	300.000	1909	1925	—	VI—31	2,—
	met plans: W.kust Banka. Reede Muntok . . . . . Banka west coast. Muntok road.	25.000					
	id. id. Nangka-eilanden . . . . . Nangka islands.	50.000					
169	Straat Banka. Noordblad — Banka strait. Northern sheet . . .	150.000	1909	1925	—	I—31	1,75
170	id. id. Zuidblad — „ „ Southern „ . . .	id.	1909	1925	—	II—31	1,75
160	Oostkust Sumatra. Palembang rivier — Palembang river. .	50.000	1927	—	—	IX—29	1,50
22	id. id. Monden der Toelang Bawang- en Mesoedji-rivier . . . . . Sumatra east coast. Entrances to Toelang Bawang and Mesoedji rivers.	100.000	1909	—	—	XI—21	1,—
	met plans: Mond der Toelang Bawang rivier . . . . Entrance to Toelang Bawang river.	50.000					
	id. id. Mesoedji rivier . . . . . Entrance to Mesoedji river.	id.					
61	Noord- en Noordoostkust Banka . . . . . Banka north and northeast coast.	200.000	1906	1911	—	II—31	2,50
	met plan: Klabat-baai. — Klabat bay	50.000					

Nº. (1)	TITEL DER KAART. TITLE OF CHART. (2)	Schaal 1: Scale 1: (3)	Jaar van Date of: uitgave. publication. (4)	hernieuwde uitgave. last new edition. (5)	verbeterblad. chartlet. (6)	Laatste kleine druk op 1 Sept. 1961. Last reprint on Sept. 1st 1961. (7)	Prijs. Price. (8)
							gld.
	Oostkust Sumatra. (Vervolg). **Sumatra east coast.** (Continued).						
56	Vaarwaters en ankerplaatsen op de Noordoostkust van Banka . . . . . Anchorages on the northeast coast of Banka.	50.000	1911	—	—	IV—29	1,—
	1. Reede Soengai Liat — Soengai Liat road						
	2. id. Koba en vaarwater daar beoosten Eastern approach to Koba road.						
53	Noordoostkust Banka. Reede Pangkal Pinang . . . . Banka northeast coast. Pangkal Pinang road.	50.000	1911	—	—	VI—28	1,—
63	Gasparstraten. Gaspar straits.	200.000	1907	1919	—	V—29	2,—
64	Westkust Billiton. Vaarwaters naar Tandjoeng Pandan. Billiton west coast. Approaches to Tandjoeng Pandan.	50.000	1906	1910	—	VIII—29	2,—
	met plan: Reede Tandjoeng Pandan. — Tandjoeng Pandan road.	20.000					
49	Westkust Billiton. Selioe tot Sebongkok . . . . . Billiton west coast. Selioe to Sebongkok.	50.000	1910	—	1922	VI—28	2,50
51	Oostkust Billiton. — Billiton east coast.	200.000	1902	1919	—	VII—28	2,—
50	Vaarwaters en ankerplaatsen nabij Billiton en Karimata. Anchorages on the coasts of Billiton and Karimata islands.	—	1908	1915	—	IX—28	1,25
	4. N.kust Billiton. Baai van Boeding. . . . . Billiton north coast. Boeding bay.	50.000					
	7. O.kust id. Reede Manggar — Manggar road . .	60.000					
	3. id. id. id. Linggang — Linggang „ . .	id.					
	6. Z.kust id. Balok baai — Balok bay	100.000					
	1. Karimata. Ankerplaats nabij NW.hoek . . . . . Anchorage on northwest coast.	id.					
	Zuidkust Sumatra — Sumatra south coast.						
71	Straat Soenda — Soenda strait.	200.000	1925	—	—	I—31	2,50
94	Vaarwaters en ankerplaatsen in en nabij Straat Soenda. Blad I. (Zie blz. 23) . . . . . Anchorages in Soenda strait. Sheet I. (See page 23).						
95	Vaarwaters en ankerplaatsen in en nabij Straat Soenda. Blad II. (Zie blz. 23) . . . . . Anchorages in Soenda strait. Sheet II. (See page 23).						
	Westkust Borneo en Zuid-Chineesche Zee. **Borneo west coast and southern part of the China Sea.**						
38	Zuideljk gedeelte van de Zuid-Chineesche Zee. . . . Southern part of the China Sea.	1.000.000	1927	—	—	V—29	2,75
147	Zuid-Chineesche Zee. Anambas- en Natoena-eilanden . China Sea. Anambas and Natoena islands.	500.000	1909	1929	—	—	2,75
148	Westkust Borneo en nabijliggende eilanden. St. Petrus tot Seroetoe. . . . . Borneo west coast and adjacent islands. St. Petrus to Seroetoe.	id.	1907	—	—	XI—29	2,50
149	West- en Zuidkust Borneo (Straat Karimata). Karimata-eilanden tot hoek Poeting . . . . . Borneo west and south coast (Karimata strait). Karimata islands to Poeting point.	id.	1910	1919	—	V—29	1,75

OPCARD 101 v3

Nº. (1)	TITEL DER KAART. TITLE OF CHART. (2)	Schaal 1: Scale 1: (3)	Jaar van Date of: uitgave publication. (4)	herziene uitgave. last new edition. (5)	verbeterblad. chartlet. (6)	Laatste kleine druk op 1 Sept. Last reprint on Sept. 1st 1961. (7)	Prijs. Price. (8)
							gld.
	Westkust Borneo en Zuid-Chineesche Zee. (Vervolg). **Borneo west coast and southern part of the China Sea.** (Continued).						
181	Zuid-Chineesche Zee. Anambas-eilanden . . . . . China Sea. Anambas islands.	175.000	1912	1928	—	—	1,75
182	id. id. Anambas-eilanden (Noordoostelijke groep). . . . . (North eastern group).	75.000	1912	1928	—	—	1,75
	met plan: N.kust Siantan. Terampah baai . . . . . Siantan north coast. Terampah bay.	15.000					
280	Zuid-Chineesche Zee. Noord- en Groot-Natoena-eilanden. China Sea. North and Great Natoena islands.	200.000	1908	1929	—	—	2,50
331	id. id. Groot-Natoena — Great Natoena island .	100.000	1908	1929	—	—	2,25
281	id. id. Tambelan- en Badas-eilanden . . China Sea. Tambelan and Badas islands.	200.000	1907	—	—	IX—28	2,25
282	Westkust Borneo. Blad I. Hoek Datoe tot hoek Bajoeng (nabij Sambas-rivier) met Zuid Natoena-eilanden . . Borneo west coast. Sheet I. Datoe point to Bajoeng point (near Sambas river) and South Natoena islands.	id.	1908	—	—	IX—28	2,—
283	Westkust Borneo. Blad II. Sambas-rivier tot Pontianak Borneo west coast. Sheet II. Sambas river to Pontianak.	id.	1907	—	—	XII—29	2,—
284	id. id. Blad III. Pontianak tot eiland Maja. id. id. Sheet III. Pontianak to Maja island.	id.	1907	1919	1920	VIII—29	2,—
	met plan: Gedeelte der S. Lida nabij den steen . . . Part of S. Lida near the rock.	50.000					
285	Westkust Borneo. Blad IV. Karimata-eilanden . . . . Borneo west coast. Sheet IV. Karimata islands.	200.000	1906	1920	—	X—27	2,—
286	id. id. Blad V. ZW.hoek Borneo met nabijliggende gevaren . . . . id. id. Sheet V. Borneo southwest point and adjacent dangers.	id.	1907	—	—	IX—28	2,—
332	Vaarwaters en ankerplaatsen nabij de Noord- en Groot-Natoena-eilanden . . . . . Anchorages in the North and Great Natoena islands.	—	1908	—	—	X—28	2,50
	2. N. Natoena-eilanden. Eiland Laoet . . . . . North Natoena islands. Laoet island.	100.000					
	5. id. Ankerplaats beZ. eiland Laoet. Anchorage south of Laoet island.	50.000					
	1. N.kust Groot-Natoena. Straat Pandjang . . . . . Great Natoena north coast. Pandjang strait.	37.500					
	3. W.kust Groot-Natoena. Vaarwaters nabij en beO. Sedanau . . . . . Great Natoena west coast. Sedanau island and channels.	id.					
	4. O.kust Groot-Natoena. Tk. Selahang tot Tg. Koekoep. Great Natoena east coast. Tk. Selahang to Tg. Koekoep.	id.					
333	Vaarwaters en ankerplaatsen nabij de Zuid Natoena-eilanden . . . . . Anchorages in the South Natoena islands.	—	1908	—	—	X—28	2,25
	1. Soebi en nabijliggende eilanden —Soebi and adjacent islands.	75.000					
	3. Serasan en id. id. —Serasan and „ „	id.					
	2. Serasan. Royalisthaven. — Royalist harbour	30.000					

Nº. (1)	TITEL DER KAART. TITLE OF CHART. (2)	Schaal 1: Scale 1: (3)	Jaar van Date of: uitgave publication. (4)	herziene uitgave. last new edition. (5)	verbeterblad. chartlet. (6)	Laatste kleine druk op 1 Sept. Last reprint on Sept. 1st 1961. (7)	Prijs. Price. (8)
							gld.
	Westkust Borneo en Zuid-Chineesche Zee. (Vervolg). **Borneo west coast and southern part of the China Sea.** (Continued).						
153	Westkust Borneo. Groote Sambas-rivier van den mond tot Kg. Kartijasa en Kleine Sambas-rivier van den mond tot Sambas . . . . . Borneo west coast. Great Sambas river from entrance to Kartijasa and Little Sambas river from entrance to Sambas.	50.000	1905	—	—	X—20	1,—
	met plans: Mond Kleine Sambas-rivier . . . . . Little Sambas river entrance.	20.000					
	Kleine Sambas-rivier bij het wrak van s.s. „Borneo". . . . . Little Sambas river near wreck of s.s. „Borneo".	5.000					
	Groote Sambas-rivier. Vaarwater benoorden Boengin . . . . . Great Sambas river north of Boengin island.	20.000					
334	Vaarwaters en ankerplaatsen nabij de Westkust van Borneo. Blad I . . . . . Anchorages on the west coast of Borneo, Sheet I.	50.000	1929	—	—	—	1,50
	Paloh-rivier — Paloh river. Monden der Kandang Karbau- en Ketapang-rivier. Entrances to Kandang Karbau and Ketapang rivers.						
335	Vaarwaters en ankerplaatsen nabij de Westkust van Borneo. Blad II . . . . . Anchorages on the west coast of Borneo. Sheet II.	—	1903	—	—	X—28	1,50
	1. Groot-Natoena-eilanden. Midai . . . . . Great Natoena islands. Midai island.	75.000					
	2. Sint Petrus (Moeri)	20.000					
	3. Tokong Kemoedi (St. Julian)	id.					
	4. Doemdoem (Kameel). —(Camel island)	id.					
	5. Mendarik (Zadel eiland). — (Saddle island)	id.					
	6. Tokong Oewi	id.					
	7. id. Belajar	10.000					
	8. id. Mengirang	20.000					
	9. Tambelan eilanden. — Tambelan islands	75.000					
	10. Baai van Tambelan. — Tambelan bay	25.000					
	11. Badas (Watas) eilanden. — Badas (Watas) islands . . .	75.000					
	12. Pedjantan (St. Barbe)	40.000					
	13. Pengiki besar en ketjil. — Great and Little Pengiki . .	20.000					
336	Vaarwaters en ankerplaatsen nabij de Westkust van Borneo. Blad III . . . . . Anchorages on the west coast of Borneo. Sheet III.	—	1908	—	—	V—31	1,50
	1. Boeroeng-eilanden en ankerplaats beO. Temadjoe. . Boeroeng islands and anchorage east of Temadjoe island.	100.000					
	2. Mond der Kleine Kapoeas-rivier en vaarwater naar Pontianak . . . . . Little Kapoeas river from entrance to Pontianak.	50.000					
	3. Mond der Padang Tikar-rivier	100.000					
	met plan: Drempel der Kleine Koeboe-rivier . . . Entrances to Padang Tikar and Little Koeboe rivers.	25.000					
	4. Reede Soekadana. — Soekadana road	100.000					
	5. id. Kendawangan — Kendawangan road	id.					
	6. Mond der Kendawangan rivier . . . . . Kendawangan river entrance.	25.000					
50	Vaarwaters en ankerplaatsen nabij Billiton en Karimata. (Zie blz. 19) . . . . . Anchorages on the coasts of Billiton and Karimata islands. (See page 19).						

QPCARD 101 v3

N°. (1)	TITEL DER KAART. TITLE OF CHART. (2)	Schaal 1: Scale 1: (3)	Jaar van Date of: uitgave. publication. (4)	herziene uitgave. last new edition. (5)	verbeterblad. chartlet. (6)	Laatste kleine druk op 1 Sept. 1931. Last reprint on Sept. 1st 1931. (7)	Prijs. Price. (8)
	Zuidkust Borneo. — Borneo south coast.						gld.
66	Java Zee. — Java Sea	1.000.000	1926	—	—	IV—31	2,75
149	West- en Zuidkust Borneo (Straat Karimata). Karimata-eilanden tot hoek Poeting. Borneo west and south coast (Karimata strait). Karimata islands to Poeting point.	500.000	1910	1919	—	V—29	1,75
150	Zuidkust Borneo. Hoek Poeting tot Straat Laoet. Borneo south coast. Poeting point to Laoet strait.	id.	1909	—	—	IV—30	2,—
287	Zuidkust Borneo. Westblad. Hoek Sambar tot hoek Poeting. Borneo south coast. Western sheet. Sambar point to Poeting point.	200.000	1909	1928	—	X—28	2,—
288	id. id. Midden blad. Hoek Poeting tot hoek Malatajoer. Middle sheet. Poeting peint to Malatajoer point.	id.	1909	—	—	IV—30	2,50
289	id. id. Oostblad. Hoek Malatajoer tot Zuid-ingang Straat Laoet. Eastern sheet. Malatajoer point to south entrance of Laoet strait.	id.	1909	—	—	IV—30	2,25
330	id. id. Kota Waringin-rivier van den mond tot Kg. Kota Waringin Lama en Mond der Djelai-rivier. Kota Waringin river from entrance to Kota Waringin Lama and Djelai river entrance.	50.000	1909	—	—	IV— 22	1,—
340	id. id. Koemai rivier. — Koemai river	id.	1909	—	—	III—22	1,—
339	id. id. Mendawai-rivier en Mond der Pemboeang-rivier. Mendawai river and Pemboeang river entrance.	id.	1908	—	—	V—22	1,—
156	Zuidkust Borneo. Borneo south coast. Sampit rivier. Sampit river.	id.	1905	1929	—	—	1,—
	met plans: Sampit baai — Sampit bay	100.000					
	Reede Sampit — Sampit road	25.000					
338	id. id. Kahajan (Groote Dajak)-rivier van den mond tot eiland Ketapan. Kahajan (Great Dajak)-river from entrance to Ketapan island.	50.000	1908	—	—	VIII—22	1,25
337	id. id. Kapoeas (Kleine Dajak)-rivier van den mond tot Kg. Mandoemai en Soengai Poelau Petak. Kapoeas (Little Dajak)-river from entrance to Mandoemai and Poelau Petak river.	id.	1908	—	—	VI—22	1,50
17	id. id. Barito rivier — Barito river.	75.000	1927	—	1930	IX—29	1,75
	met plan: Martapoera rivier — Martapoera river	25.000					
	Java en Java Zee. — Java and Java Sea.						
66	Java Zee — Java Sea	1.000.000	1926	—	—	IV—31	2,75
68	Java. Westblad — Java. Western sheet	500.000	1925	—	—	XII—30	2,—
69	id. Middenblad — „ Middle „	id.	1907	—	—	IV—31	2,—
70	id. Oostblad — „ Eastern „	id.	1907	1921	—	VII—30	2,—
71	Straat Soenda — Soenda strait	200.000	1925	—	—	I—31	2,50

N°. (1)	TITEL DER KAART. TITLE OF CHART. (2)	Schaal 1: Scale 1: (3)	Jaar van Date of: uitgave. publication. (4)	herziene uitgave. last new edition. (5)	verbeterblad. chartlet. (6)	Laatste kleine druk op 1 Sept. 1931. Last reprint on Sept. 1st 1931. (7)	Prijs. Price. (8)
	Java en Java Zee. (Vervolg). **Java and Java Sea.** (Continued).						gld.
78	Noordkust Java. Blad I. Vierde punt tot Tandjoeng Priok. Java north coast. Sheet I. Fourth point to Tandjoeng Priok.	200.000	1925	—	—	V—31	1,75
79	id. id. Blad II. Tandjoeng Priok tot Cheribon. Sheet II. Tandjoeng Priok to Cheribon.	id.	1910	1920	1925 1928	IX—28	2,50
	met plans: Sedoelang riffen — Sedoelang reefs.	75.000					
	West reede Indramajoe. Indramajoe west road.	id.					
	Boompjes-eiland. Boompjes island.	50.000					
80	id. id. Blad III. Cheribon tot Semarang. Sheet III. Cheribon to Semarang.	200.000	1910	1912	1928	XII—28	2,—
81	id. id. Blad IV. Semarang tot Soerabaja. Sheet IV. Semarang to Soerabaja.	id.	1911	1918	—	VII—29	2,50
82	id. id. Blad V. Soerabaja tot Straat Bali. Sheet V. Soerabaja to Bali strait.	id.	1911	1918	—	IX—30	2,75
93	Zuidkust Java. Straat Soenda tot Wijnkoopsbaai. Java south coast. Soenda strait to Wijnkoops bay.	id.	1924	—	—	—	1,50
94	Vaarwaters en ankerplaatsen in en nabij Straat Soenda. Blad I. Anchorages in Soenda strait. Sheet I.	—	1924	—	—	XII—28	1,25
	6. Z.kust Sumatra. Reede Kaoergading. Sumatra south coast. Kaoergading road.	25.000					
	3. id. id. Reede Kota Agoeng — Kota Agoeng road.	id.					
	1. id. id. Tk. Kaloembajan tot Ratai baai. to Ratai bay.	75.000					
	2. id. id. Reede Teloekbetoeng. Teloekbetoeng road.	50.000					
	5. Lampoengbaai. Oosthaven. — Lampoeng bay. East harbour.	25.000					
	4. Z.kust Sumatra. Belantoeng baai. Sumatra south coast. Belantoeng bay.	50.000					
	7. id. id. Reede Kaliandak — Kaliandak road	25.000					
95	Vaarwaters en ankerplaatsen in en nabij Straat Soenda. Blad II. Anchorages in Soenda strait. Sheet II.	—	1924	—	—	IV—30	1,25
	1. Z.kust Sumatra. Zutphen-eilanden (Poelau Soemoer). Sumatra south coast. Zutphen islands (Poelau Soemoer).	25.000					
	3. W.kust Java. Reede Laboehan. Java west coast. Laboehan road.	50.000					
	2. id. id. Reede Pasang Tenang. Pasang Tenang road.	id.					
	4. id. id. Reede Merak — Merak road.	10.000					
	6. id. id. Straat Merak — Merak strait.	25.000					
	5. N.kust Java. Baai van Banten. Java north coast. Banten bay.	100.000					
86	Noordkust Java. Westelijke vaarwaters naar Batavia en Tandjoeng Priok. Java north coast. Western approaches to Batavia and Tandjoeng Priok.	50.000	1913	1924	—	XI—28	2,25
85	Reeden op de Noordkust van Java. Blad V. Anchorages on the north coast of Java. Sheet V.	25.000	1913	1924	—	IV—31	1,—
	1. Vaarwater nabij Onrust. — Approach to Onrust island.						
	2. Reede Batavia en Haven van Tandjoeng Priok. Batavia road and Tandjoeng Priok harbour.						

OPCARD 101 V3

N°. (1)	TITEL DER KAART. TITLE OF CHART. (2)	Schaal 1: Scale 1: (3)	Jaar van Date of: uitgave. publication. (4)	hernieuwde uitgave. last new edition. (5)	verbeterblad. chartlet. (6)	Laatste kleine druk op 1 Sept. 1931. Last reprint on Sept. 1st 1931. (7)	Prijs. Price. (8)
	Java en Java Zee. (Vervolg). **Java and Java Sea.** (Continued).						gld.
88	Reeden op de Noordkust van Java en nabijliggende eilanden. Blad I . . . . . Anchorages on the north coast of Java and adjacent islands. Sheet I.	—	1903	1928	—	V—30	1,25
	1. N.kust Java. Reede Cheribon . . . . . Java north coast. Cheribon road.	50.000					
	2. id. id. id. Tegal — Java north coast. Tegal road.	id.					
	3. id. id. id. Pekalongan . . . . . Java north coast. Pekalongan road.	id.					
	4. Karimoen Djawa-eilanden. Reede Karimoen Djawa. Karimoen Djawa islands. Karimoen Djawa road.	25.000					
89	Reeden op de Noordkust van Java en nabijliggende eilanden. Blad II . . . . . Anchorages on the north coast of Java and adjacent islands. Sheet II.	—	1903	—	—	II—30	1,50
	1. N.kust Java. Reede Japara. . . . . Java north coast. Japara road.	50.000					
	2. id. id. Reeden Djoeana en Rembang . . . Djoeana and Rembang roads.	100.000					
	3. id. id. Reede Toeban — Toeban road . . .	50.000					
	4. Z.kust Bawean. Reede Sangkapoera . . . . . Bawean south coast. Sangkapoera road.	25.000					
90	Reeden op de Noordkust van Java. Blad III . . . . Anchorages on the north coast of Java. Sheet III.	50.000	1903	1922	—	XI—29	1,25
	1. Reede Pasoeroean — Pasoeroean road.						
	2. id. Probolinggo.						
	3. id. Besoeki.						
	4. id. Panaroekan.						
91	Reeden op de Noordkust van Java. Blad IV . . . . Anchorages on the north coast of Java. Sheet IV.	—	1926	—	—	XII—28	0,75
	1. Reede Semarang — Semarang road	50.000					
	3. Ankerplaats beO. Tg. Tjotek — Anchorage east of Tg. Tjotek.	25.000					
	2. Z.kust Madoera. Reede Kalianget . . . . . Madoera south coast. Kalianget road.	id.					
97	Noordkust Java. Westervaarwater van Soerabaja . . . Java north coast. Western approach to Soerabaja.	75.000	1926	—	1931	IX—30	1,25
	met plan: Reede Soerabaja — Soerabaja road	20.000					
98	Noordkust Java. Oostervaarwater van Soerabaja . . . Java north coast. Eastern approach to Soerabaja.	75.000	1927	—	—	VII—30	1,—
92	Zuidkust Madoera. Vaarwaters naar Soemenep en Boender. Madoera south coast. Approaches to Soemenep and Boender.	75.000	1904	1924	—	V—31	1,75
83	Eilanden in de Java Zee. — Islands in the Java Sea	—	1911	1920	—	X—28	1,25
	1. Karimoen Djawa eilanden. — Karimoen Djawa islands .	100.000					
	2. Masalembo eilanden. — Masalembo islands	200.000					
	3. Arends eiland (Keramian). — Arends island (Keramian) .	id.					
	4. Bawean	100.000					
108	Zuidkust Java. Penandjoeng baai en Zeegat van Tjilatjap. Java south coast. Penandjoeng bay and approach to Tjilatjap.	—	1904	1931	—	~~XII—28~~	1,25
	1. Penandjoeng baai en Noesa Kambangan . . . . Penandjoeng bay and Noesa Kambangan.	100.000					
	2. Zeegat van Tjilatjap. — Approach to Tjilatjap. . . .	15.000					

N°. (1)	TITEL DER KAART. TITLE OF CHART. (2)	Schaal 1: Scale 1: (3)	Jaar van Date of: uitgave. publication. (4)	hernieuwde uitgave. last new edition. (5)	verbeterblad. chartlet. (6)	Laatste kleine druk op 1 Sept. 1931. Last reprint on Sept. 1st 1931. (7)	Prijs. Price. (8)
	Java en Java Zee. (Vervolg). **Java and Java Sea.** (Continued).						gld.
109	Baaien op de Zuidkust van Java. — Bays on Java south coast.	—	1925	—	—	—	1.50
	3. Ankerplaats bij Tg. Panto. — Tg. Panto anchorage . .	50.000					
	2. Reede Bajah. — Bajah road	id.					
	5. id. Palaboehanratoe. — Palaboehanratoe road . .	10.000					
	1. Zandbaai. Zand bay.	50.000					
	7. West- en Oostbaai Genteng. — Genteng west and east bay	25.000					
	8. Westbaai Genteng. — Genteng west bay	10.000					
	4. Baai van Tjilaoeteurem. Tjilaoeteurem bay	25.000					
	10. Patjitan baai. — Patjitan bay	id.					
	6. Panggoel baai. — Panggoel bay	50.000					
	9. Soembreng baai. Soembreng bay	id.					
	11. Segoro Wedi baai. — Segoro Wedi bay	id.					
260	Vaarwaters en ankerplaatsen nabij de Kleine Soendaeilanden. Blad I. (Zuidkust Java en Straat Bali). (Zie blz. 26.) Anchorages in the Lesser Soenda islands. Sheet I. (Java south coast and Bali strait). (See page 26.)						
87	Kangean-eilanden. — Kangean islands.	200.000	1920	—	—	VII—28	2.25
99	Ankerplaatsen nabij de Kangean-eilanden . . . . . Anchorages in the Kangean islands.	—	1923	—	—	—	0.75
	1. W. kust Kangean. Ketapangbaai en Hekla baai . . Kangean west coast. Ketapang and Hekla bays.	50.000					
	2. Vaarwaters naar Sepeken.— Approaches to Sepeken . .	100.000					
	Kleine Soenda-eilanden en Flores Zee. Lesser Soenda islands and Flores Sea.						
111	Kleine Soenda-eilanden en Flores Zee. Westblad . . . Lesser Soenda islands and Flores Sea, western sheet.	1.000.000	1931	—	—	—	2.25
112	Kleine Soenda-eilanden en Flores Zee. Oostblad . . . Lesser Soenda islands and Flores Sea, eastern sheet.	id.	1931	—	—	—	2.—
113	Kleine Soenda-eilanden en aangrenzende vaarwaters. Blad I. Lesser Soenda islands and adjacent channels. Sheet I. . .	500.000	1909	1928	—	—	2.—
114	Kleine Soenda-eilanden en aangrenzende vaarwaters. Blad II. Lesser Soenda islands and adjacent channels. Sheet II . .	id.	1910	1921	—	V—27	2.—
115	id. id. id. id. id. id. Blad III. Sheet III	id.	1912	1928	—	—	1.50
116	id. id. id. id. id. id. Blad IV. Sheet IV	id.	1912	—	—	IX—28	2.25
117	id. id. id. id. id. id. Blad V. Sheet V	id.	1925	1928	—	—	2.25
290	Kleine Soenda-eilanden. Straat Bali . . . . . Lesser Soenda islands. Bali strait.	200.000	1908	—	—	IX—30	1.50
	met plan: Het nauw van straat Bali. Narrow in Bali strait.	100.000					
291	Kleine Soenda-eilanden. Straat Lombok . . . . . Lesser Soenda islands. Lombok strait.	200.000	1908	—	—	VI—31	1,75
293	id. id. Straat Alas — Alas strait	id.	1908	1928	—	—	1.50
294	id. id. Soembawa. Middenblad . . . Middle sheet	id.	1908	—	—	VIII—28	2.—

OPCARD 101 v3

Nº. (1)	TITEL DER KAART. TITLE OF CHART. (2)	Schaal 1: Scale 1: (3)	Jaar van Date of: uitgave. publication. (4)	herziene uitgave. last new edition. (5)	verbeterblad. chartlet. (6)	Laatste kleine druk op 1 Sept. 1931. Last reprint on Sept. 1st 1931. (7)	Prijs. Price. (8)
	Kleine Soenda-eilanden en Flores Zee. (Vervolg). **Lesser Soenda islands and Flores Sea.** (Continued).						gld.
295	Kleine Soenda-eilanden. Straten tusschen Soembawa en Flores . . . . . Straits between Soembawa and Flores.	200.000	1909	—	—	IX—28	2,—
299	id. id. Flores. Middenblad. — Middle sheet.	id.	1910	—	—	III—29	2,—
300	id. id. id. Oostblad. — Eastern sheet.	id.	1911	—	—	III—29	2,—
298	id. id. Soemba	250.000	1911	—	—	IX—28	2,—
321	Zuidwest gedeelte van Timor en Roti . . . . . Southwest part of Timor and Roti.	200.000	1912	—	—	VII—29	2,—
376	Kleine Soenda-eilanden. Alor-eilanden en NW.kust Timor . . . . . Lesser Soenda islands. Alor islands and northwest coast of Timor.	id.	1924	1928	—	—	2,75
	met plans: NW.kust Timor. Reede Wini. . . . . Timor northwest coast. Wini road.	50.000					
	id. id. id. Atapoepoe. — Atapoepoe road. . .	20.000					
	N.kust Pantar. Blang Merang baai. . . . . Pantar north coast. Blang Merang bay.	25.000					
	id. id. Reede Kabir — Kabir road	id.					
	W.kust Alor. Kebola baai. Reede Kalabahi . . . . . Alor west coast. Kebola bay. Kalabahi road.	50.000					
378	Kleine Soenda-eilanden. Noordkust Timor en Wètar. . Lesser Soenda islands. Timor north coast and Wètar.	200.000	1924	—	1927	—	2,25
	met plans: N.kust Timor. Reede Dilly. . . . . Timor north coast. Dilly road.	25.000					
	Z.kust Wètar. Reede Ilwaki . . . . . Wètar south coast. Ilwaki road.	id.					
375	Sermata-eilanden. Westblad — Sermata islands. Western sheet. (Zie blz. 44) — (See page 44).	200.000					
328	Kleine Soenda-eilanden. Zuidkust Timor. Westblad . . Lesser Soenda islands. Timor south coast. Western sheet.	id.	1929	—	—	—	2,50
	met plans: Noilmina baai — Noilmina bay	50.000					
	Reede Kalbano — Kalbano road	id.					
	Mota We Deliek	25.000					
329	Kleine Soenda-eilanden. Zuidkust Timor. Oostblad . . Lesser Soenda islands. Timor south coast. Eastern sheet.	200.000	1929	—	—	—	2,—
	met plan: Reede Saenamo (Loré) — Saenamo (Loré) road	10.000					
260	Vaarwaters en ankerplaatsen nabij de Kleine Soenda-eilanden. Blad I. (Zuidkust Java en Straat Bali) . . Anchorages in the Lesser Soenda islands. Sheet I. (Java south coast and Bali strait).	—	1911	1925	—	—	1,—
	1. Z.kust Java. Gradjagan baai . . . . . Java south coast. Gradjagan bay.	50.000					
	2. O.kust Java. Pangpang baai — Java east coast. Pangpang bay.	id.					
	4. id. id. Reede Banjoewangi . . . . . Java east coast. Banjoewangi road.	15.000					
	3. W.kust Bali. Gili Manoek baai . . . . . Bali west coast. Gili Manoek bay.	20.000					

Nº. (1)	TITEL DER KAART. TITLE OF CHART. (2)	Schaal 1: Scale 1: (3)	Jaar van Date of: uitgave. publication. (4)	herziene uitgave. last new edition. (5)	verbeterblad. chartlet. (6)	Laatste kleine druk op 1 Sept. 1931. Last reprint on Sept 1st 1931. (7)	Prijs. Price. (8)
	Kleine Soenda-eilanden en Flores Zee. (Vervolg). **Lesser Soenda islands and Flores Sea.** (Continued).						gld.
261	Vaarwaters en ankerplaatsen nabij de Kleine Soenda-eilanden. Blad II. (Noord- en Noordoostkust Bali) . . Anchorages in the Lesser Soenda islands. Sheet II. (Bali north and northeast coast).	—	1911	—	—	VIII—28	1,—
	1. N.kust Bali. St. Nicolaas-, Banjoewedang- en Pegametan baai . . . . . Bali north coast. St. Nicolaas, Banjoewedang and Pegametan bays.	50.000					
	8. id. id. Tjeloekan Bawang	25.000					
	2. id. id. Reede Temoekoes — Temoekoes road . .	id.					
	3. id. id. id. Boeleleng — Boeleleng road . .	id.					
	4. id. id. id. Sangsit — Sangsit road	50.000					
	5. NO.kust Bali. Reede tusschen Tg. Boengkoelan en Tg. Batoe . . . . . Bali northeast coast. Anchorage between Tg. Boengkoelan and Tg. Batoe.	id.					
	6. id. id. Reede Tianjar — Tianjar road	id.					
	7. id. id. id. Laboean Ambat. . . . . Laboean Ambat road.	id.					
292	Kleine Soenda-eilanden. Westkust Lombok, Tg. Tamberan tot Tg. Papak . . . . . Lesser Soenda islands. Lombok west coast. Tg. Tamberan to Tg. Papak.	100.000	1907	1928	—	IX—30	1,50
	met plans: Kombalbaai — Kombal bay	50.000					
	Reede Ampenan — Ampenan road	25.000					
	Laboean Tringbaai — Laboean Tring bay . .	id.					
262	Vaarwaters en ankerplaatsen nabij de Kleine Soenda-eilanden. Blad III. (Zuidgedeelte Bali en Zuidkust Lombok) . . . . . Anchorages in the Lesser Soenda islands. Sheet III (Bali southern part and Lombok south coast).	—	1908	1926	1931	XII—28	2,—
	4. ZW. kust Bali. Reede Tjoepel . . . . . Bali southwest coast. Tjoepel road.	50.000					
	5. ZW. kust Bali. Reede Poeloekan . . . . . Bali southwest coast. Poeloekan road.	id.					
	1. ZW. kust Bali. Pantai Barat . . . . . Bali southwest coast. Pantai Barat.	id.					
	9. ZO. kust Bali. Pantai Timoer . . . . . Bali southeast coast. Pantai Timoer.	id.					
	7. Vaarwater naar Benoa. — Approach to Benoa	15.000					
	8. Reede Sanoer. — Sanoer road	25.000					
	6. ZO. kust Bali. Laboean Amoek en Reede Oedjoeng. Bali southeast coast. Laboean Amoek and Oedjoeng road.	50.000					
	10. Straat Lombok. Vaarwater tusschen Noesa Besar en Tjeningan . . . . . Lombok strait. Channel between Noesa Besar and Tjeningan.	id.					
	2. Z. kust Lombok. Telok Blongas en Siloeng Belanak. Lombok south coast. Telok Blongas and Siloeng Belanak.	id.					
	3. Z. kust Lombok. Telok Awang (Baai van Ekas) . . Lombok south coast. Telok Awang (Ekas bay).	id.					
263	Vaarwaters en ankerplaatsen nabij de Kleine Soenda-eilanden. Blad IV. (Straat Alas) . . . . . Anchorages in the Lesser Soenda islands. Sheet IV. (Alas strait).	—	1907	1929	—	—	1,75
	1. N. ingang Straat Alas. — Alas strait, northern entrance .	75.000					
	2. O. kust Lombok. Reede Laboean Hadji . . . . . Lombok east coast. Laboean Hadji road.	25.000					
	3. O. kust Lombok. Pidjoetbaai tot Tg. Ringgit . . . id. id. Pidjoet bay to Tg. Ringgit.	50.000					
	4. W. kust Soembawa. Taliwang- en Kertasari-baai. . Soembawa west coast. Taliwang and Kertasari bays.	id.					

OPCARD 101 V3

Nº. (1)	TITEL DER KAART. TITLE OF CHART. (2)	Schaal 1: Scale 1: (3)	Jaar van Date of: uitgave. publication. (4)	herdrukte uitgave. last new edition. (5)	verbeterblad. chartlet. (6)	Laatste kleine druk op 1 Sept. 1931. Last reprint on Sept. 1st 1931. (7)	Prijs. Price. (8)
							gld.
	Kleine Soenda-eilanden en Flores Zee. (Vervolg). **Lesser Soenda islands and Flores Sea.** (Continued).						
264	Vaarwaters en ankerplaatsen nabij de kleine Soenda-eilanden. Blad V. (Noordkust Soembawa) . . . . . Anchorages in the Lesser Soenda islands. Sheet V. (Soembawa north coast). 1. Soembawa-baai. — Soembawa bay. 2. Eiland Medang. — Medang island. 3. Baai van Sanggar (Dompo). — Sanggar (Dompo) bay. 4. Bima-baai. — Bima bay.	50.000	1908	1929	—	—	1,25
265	Vaarwaters en ankerplaatsen nabij de Kleine Soenda-eilanden. Blad VI. (Zuidkust Soembawa) . . . . . Anchorages in the Lesser Soenda islands. Sheet VI. (Soembawa south coast). 1. Telok Lampoei, Lampit en Sarang. Telok Lampoei, Lampit and Sarang. 3. Tjempi-baai. — Tjempi bay. 4. Waworada-baai. — Waworada bay. 2. Zuidoosthoek Soembawa. — Soembawa southeast point.	id.	1908	—	—	VIII—28	1,75
266	Kleine Soenda-eilanden. Noordkust Soembawa. West- en Oostgedeelte Saleh-baai . . Lesser Soenda islands. Soembawa north coast. Saleh bay-western and eastern part.	id.	1908	—	—	VIII—28	1,25
267	id. id. Noordkust Soembawa. Middengedeelte Saleh-baai. . . . . Lesser Soenda islands. Soembawa north coast. Saleh bay-central part.	id.	1908	1928	—	—	1,25
268	id. id. Vaarwaters en ankerplaatsen in Straat Sape . . . . . Lesser Soenda islands. Anchorages in Sape strait. 1. Oostkust Soembawa. Tg. Naroe tot Toro Lando. Soembawa east coast. Tg. Naroe to Toro Lando. 2. Eiland Banta. — Banta island. 3. Ankerplaatsen nabij Noordwesthoek Komodo. Anchorages on northwest coast of Komodo island. 4. Oostkust Soembawa. Tg. Wamba tot P. Kelapa. Soembawa east coast. Tg. Wamba to Kelapa island.	id.	1908	1929	—	—	1,50
296	Kleine Soenda-eilanden. Straten Linta en Molo. Noordblad Lesser Soenda islands. Linta and Molo straits. Northern sheet.	50.000	1909	—	—	VIII—28	2,50
	met plan: Vaarwater naar Laboean Badjo. . . . . Approach to Laboean Badjo.	25.000					
297	Kleine Soenda-eilanden. Straten Linta en Molo. Zuidblad Lesser Soenda islands. Linta and Molo straits. Southern sheet.	50.000	1909	—	—	VIII—28	2,25
	met plan: Het nauw van Straat Molo . . . . . Molo strait narrow.	25.000					
303	Kleine Soenda-eilanden. Zuidoostgedeelte van Soemba . Lesser Soenda islands. Soemba southeast part.	100.000	1911	1928	—	—	2,25
	met plans: Zuidkust Soemba. Watoe Liboe . . . . Soemba south coast Watoe Libce.	20.000					
	id. id. Reede Benda . . . . id. Benda road.	id.					
	NO. kust Soemba. Reede Melolo . . . . id. northeast coast. Melolo road.	id.					

Nº. (1)	TITEL DER KAART. TITLE OF CHART. (2)	Schaal 1: Scale 1: (3)	Jaar van Date of: uitgave. publication. (4)	herdrukte uitgave. last new edition. (5)	verbeterblad. chartlet. (6)	Laatste kleine druk op 1 Sept. 1931. Last reprint on Sept. 1st 1931. (7)	Prijs. Price. (8)
							gld.
	Kleine Soenda-eilanden en Flores Zee. (Vervolg). **Lesser Soenda islands and Flores Sea.** (Continued).						
304	Kleine Soenda-eilanden. Vaarwaters en ankerplaatsen nabij Soemba . . . . . Lesser Soenda islands. Anchorages on the coast of Soemba island. 1. Noordkust Soemba. Reede Memboro . . . . . Soemba north coast. Memboro road. 4. id. id. id. Palmedo . . . . . id. id. Palmedo road. 2. Noordoostkust Soemba. Nangamessi-baai . . . . id. northeast coast. Nangamessi bay. 3. id. id. Reede Waimgapoe . . . . id. id. Waimgapoe road. 6. Zuidwestkust id. Kakadoe-, Lamombang- en Malékaba-baai . . . . . id. southwest coast. Kakadoe, Lamombang and Malékaba bays. 7. id. id. Tg. Roea tot Tg. Marongi . id. id. Tg. Roea to Tg. Marongi. 5. id. id. Reede Kodi . . . . . id. id. Kodi road.	—	1911	—	—	X—28	1,75
	1.	50.000					
	4.	id.					
	2.	id.					
	3.	25.000					
	6.	50.000					
	7.	id.					
	5.	id.					
345	Vaarwaters en ankerplaatsen op de Noordkust van Flores. Blad I . . . . . Anchorages on the north coast of Flores island. Sheet I. 1. Noordkust Flores. P. Seraja tot Tg. Peta Bari . . Flores north coast. Seraja island to Tg. Peta Bari. 2. Telok Térang. — Telok Térang . . . . . 6. Telok Reo en Telok Linggeh. . . . . Telok Reo and Telok Linggeh. 5. Laboean Potah. — Laboean Potah . . . . . 4. Telok Nanga Loho en Laboean Koelamboe . . . Telok Nanga Loho and Laboean Koelamboe. 3. Rioeng-baai. — Rioeng bay	—	1910	—	—	XII—28	1,50
		100.000					
		50.000					
		id.					
		id.					
		id.					
346	Vaarwaters en ankerplaatsen op de Noordkust van Flores. Blad II . . . . . Anchorages on the north coast of Flores island. Sheet II. 1. Noordkust Flores. Tg. Torieng tot Tg. Batoe Manoek. Flores north coast. Tg. Torieng to Tg. Batoe Manoek. 2. Noordkust Flores. Tg. Batoe Manoek tot Tg. Bokan. Flores north coast. Tg. Batoe Manoek to Tg. Bokan. 4. Bocht van Maoemeré — Maoemeré bay . . . . . 6. Reede Maoemeré — Maoemeré road . . . . . 3. Eiland Soekoer (Roesa Linguette) . . . . . Soekoer island (Roesa Linguette). 5. Angelika-droogte (Pasir Lajaran) . . . . . Angelika reef (Pasir Lajaran).	—	1910	—	—	XII—28	3,—
		100.000					
		id.					
		50.000					
		25.000					
		50.000					
		id.					
269	Vaarwaters en ankerplaatsen op de Zuidkust van Flores. Anchorages on the south coast of Flores island. 1. Toren-eiland. — Toren island . . . . . 2. Aemere-baai — Aemere bay . . . . . 3. Ipi-baai en reede Ende — Ipi bay and Ende road . . . 4. Ende- en Ipi-baai — Ende and Ipi bays . . . . . 5. Ankerplaatsen bij Lela en Sika besar . . . . . Lela and Sika besar anchorages.	—	1910	1928	—	—	1,25
		50.000					
		id.					
		100.000					
		50.000					
301	Kleine Soenda-eilanden. Straten tusschen Flores en Lomblèn . . . . . Lesser Soenda islands. Straits between Flores and Lomblèn.	100.000	1911	1928	—	—	2,50

QPCARD 101 v3

N°. (1)	TITEL DER KAART. TITLE OF CHART. (2)	Schaal 1: Scale 1: (3)	Jaar van Date of: uitgave. publication. (4)	herziene uitgave. last new edition. (5)	verbeterblad. chartlet. (6)	Laatste kleine druk op 1 Sept. 1961. Last reprint on Sept. 1st 1961. (7)	Prijs. Price. (8)
	Kleine Soenda-eilanden en Flores Zee. (Vervolg). **Lesser Soenda islands and Flores Sea.** (Continued).						gld.
302	Vaarwaters en ankerplaatsen op de Oostkust van Flores en nabij de Solor-eilanden Anchorages on the east coast of Flores and in the Solor islands.	—	1911	1928	—	—	1,25
	6. Zuidkust Flores. Telok Roen. Flores south coast. Telok Roen.	100.000					
	1. Straat Flores. Nauw van Larantoeka Flores strait. Larantoeka narrow.	50.000					
	2. Oostkust Flores. Baai van Konga Flores east coast. Konga bay.	25.000					
	3. Noordkust Adoenara. Sagoe-baai. Adoenara north coast. Sagoe bay.	id.					
	5. N.O.kust Solor. Reede Lamakera Solor northeast coast. Lamakera road.	id.					
	4. Solor-eil. Noordingang Straat Boling Solor islands. Boling strait, northern entrance.	50.000					
	7. Flores-zee. Eiland Komba (Batoe Tara) Flores sea. Komba island (Batoe Tara).	25.000					
320	Kleine Soenda-eilanden. Sawoe-eilanden Lesser Soenda islands. Sawoe islands.	100.000	1911	—	—	VII—29	2,—
	met plan: Reede Seba — Seba road.	25.000					
322	Kleine Soenda-eilanden. Roti Lesser Soenda islands. Roti island.	100.000	1912	1928	—	—	3,—
	met plans: Noordwestkust Roti. Reede Baä (Namodale). Roti northwest coast. Baä (Namodale road.	30.000					
	Noordwestkust Roti. Korobafo-baai Roti northwest coast. Korobafo bay.	id.					
	Zuidoostkust Roti. Boeka-baai Roti southeast coast. Boeka bay.	50.000					
323	Westkust Timor. Tg. Mas tot Straat Roti Timor west coast. Tg Mas to Roti strait.	100.000	1912	—	—	VII—29	2,—
	met plans: Reede Koepang — Koepang road	10.000					
	Noordelijk gedeelte van Straat Semaoe Northern part of Semaoe strait.	50.000					
374	Flores Zee. Paternoster- en Postiljon-eilanden Flores Sea. Paternoster and Postiljon islands.	250.000	1922	—	—	—	2,—
372	id. id. Tana Djampea en nabijliggende eilanden Flores Sea. Tana Djampea and adjacent islands.	200.000	1921	—	—	I—29	2,50
373	id. id. Vaarwaters en ankerplaatsen nabij Tana Djampea en naburige eilanden Flores Sea. Anchorages on the coast of Tana Djampea and adjacent islands.	—	1921	—	—	I—29	1,75
	1. Vaarwater nabij Tana Djampea. Tana Djampea island and channels.	100.000					
	Reede Benteng. — Benteng road.	25.000					
	2. Tijger-eilanden. Vaarwater tusschen Djinatoe en Latondoe Tiger islands. Channel between Djinatoe and Latondoe.	75.000					
	3. Tijger-eilanden. Pasi Teloe-eilanden Tiger islands. Pasi Teloe islands.	100.000					
	4. Straat tusschen Kalao en Boné Raté. Channel between Kalao and Boné Raté.	id.					
	5. Karompa Lompo. Reede Karompa Karompa Lompo. Karompa road.	25.000					
	6. Kalao Toa. Reede Goraoe Oepa Kalao Toa. Goraoe Oepa road.	id.					
	7. Kaoena (Postpaard). — Kaoena (Postpaard) island	id.					
	8. Kakabia (Baars-eiland). — Kakabia (Baars-) island	id.					

N°. (1)	TITEL DER KAART. TITLE OF CHART. (2)	Schaal 1: Scale 1: (3)	Jaar van Date of: uitgave. publication. (4)	herziene uitgave. last new edition. (5)	verbeterblad. chartlet. (6)	Laatste kleine druk op 1 Sept. 1961. Last reprint on Sept. 1st 1961. (7)	Prijs. Price. (8)
	Straat Makasser. — Strait of Makasser.						gld.
120	Noordelijk gedeelte van Straat Makasser Northern part of the Strait of Makasser.	1.000.000	1905	1928	—	I—30	1,25
121	Straat Makasser — Strait of Makasser.	id.	1931	—	—	—	1,75
126	id. id. Noordblad — Strait of Makasser. Northern sheet.	500.000	1903	1925	—	II—29	2,—
127	id. id. Middenblad — Strait of Makasser. Middle sheet.	id.	1901	—	—	VIII—29	2,—
128	id. id. Zuidblad — Strait of Makasser. Southern sheet.	id.	1903	1924	—	VIII—29	2,25
174	Eilanden en ankerplaatsen in het Zuidgedeelte van Straat Makasser Islands and anchorages in the southern part of Makasser strait.	—	1926	—	—	—	1,75
	5. Kleine Paternoster-eilanden — Little Paternoster islands.	200.000					
	4. Eilanden in Zuid-ingang Straat Makasser Islands in southern entrance of Makasser strait.	id.					
	1. Kaloe Kaloekoeang — Kaloe Kaloekoeang	50.000					
	2. Ankerplaats nabij Doang Doangan Br. Anchorage on the coast of Doang Doangan Br.	id.					
	3. Marasende — Marasende	id.					
	6. Vaarwater naar Dewakang besar Approach to Dewakang besar.	id.					
	7. Rif de Bril — De Bril reef	100.000					
	Oostkust Borneo. — Borneo east coast.						
132	Oostkust Borneo. Beraoe-rivier tot de Nederlandsch-Engelsche grens Borneo east coast. Beraoe river to Netherlands-British boundary.	500.000	1905	—	—	IX—30	1,25
122	Zuidoostkust Borneo. Zuid-ingang Straat Laoet tot Kloempang-baai Borneo southeast coast. Southern entrance of Laoet strait to Kloempang bay.	200.000	1907	1923	—	II—29	2,—
125	Oostkust Borneo. Moeara Djawa tot Kloempang-baai. Borneo east coast. Moeara Djawa to Kloempang bay.	id.	1900	—	—	II—31	1,75
130	id. id. Monden der Koetei-rivier Borneo east coast. Entrances to Koetei river.	150.000	1910	—	—	III—29	1,25
37	id. id. Moeara Berau (Koetei-rivier) tot hoek Mangkalihat Borneo east coast. Moeara Berau (Koetei river) to Mangkalihat point.	200.000	1907	—	—	X—27	2,25
57	id. id. Hoek Mangkalihat tot de Beraoe-rivier. Borneo east coast. Mangkalihat point to Beraoe river.	id.	1903	1925	—	—	2,25
	met plans: Vaarwater bij Manimbora Manimbora island and channel.	100.000					
	id. id. Derawan Derawan island and channel.	id.					
58	id. id. Beraoe rivier tot eiland Tarakan Borneo east coast. Beraoe river to Tarakan island.	200.000	1905	1925	—	—	2,25
59	id. id. Eiland Tarakan tot de Nederlandsch-Engelsche grens Borneo east coast. Tarakan island to Netherlands British boundary.	200.000	1905	1915	—	VII—28	2,25
129	Zuidoostkust Borneo. Straat Laoet Borneo southeast coast. Laoet strait.	100.000	1902	1923	—	VII—29	1,—
	met plan: Vaarwater beoosten Soewangi Channel east of Soewangi.	30.000					

OPCARD 101 V3

N°. (1)	TITEL DER KAART. TITLE OF CHART. (2)	Schaal 1: Scale 1: (3)	Jaar van Date of: uitgave. publication. (4)	herziene uitgave. last new edition. (5)	verbeterblad. chartlet. (6)	Laatste kleine druk op 1 Sept. 1951. (7)	Last reprint on Sept. 1st 1951. (7)	Prijs. Price. (8)
	Oostkust Borneo. (Vervolg). **Borneo east coast.** (Continued).							gld.
159	Oostkust Borneo. Koetei-rivier. Moeara Bajor, — Bekapai en — Djawa . . . . . Borneo east coast. Koetei river. Moeara Bajor, — Bekapai and — Djawa.	50.000	1920	—	1924	—		2,—
	met plans: Smal gedeelte van de Moeara Bajor . . . Moeara Bajor narrow.	25.000						
	Moeara Bekapai. Vaarwater bij Tg. Bagoesan Moeara Bekajai Tg. Bagoesan channel.	id.						
	Moeara Djawa. Vaarwater bij Soengai Doendang . . . . . Moeara Djawa. Soengai Doendang channel.	id.						
158	id. id. Koetei-rivier. Moeara Berau en Koetei-rivier tot Seboeloe . . . . . Borneo east coast. Koetei river. Moeara Berau and Koetei river to Seboeloe.	50.000	1920	—	1922 1924	—		2,—
	met plans: Reeden Moeara Djawa en Soengai Mariam. Moeara Djawa and Soengai Mariam roads.	25.000						
	Vaarwater bij P. Joepa . . . . . Joepa island and channel.	id.						
171	id. id. Sangkoelirang baai . . . . . Borneo east coast. Sangkoelirang bay.	100.000	1931	—	—	—		0,75
	met plan: Sangkoelirang-rivier — Sangkoelirang river . .	id.						
254	id. id. Monden der Beraoe-rivier. . . . . Borneo east coast. Entrances to Beraoe river.	100.000	1924	1931	—	—		1,25
255	id. id. Beraoe-rivier. . . . . Borneo east coast. Beraoe river.	50.000	1931	—	—	—		1,50
	met plans: Reede Tandjoeng Redeb — Tandjoeng Redeb road	20.000						
	id. Teloek Bajoer — Teloek Bajoer road . .	id.						
256	id. id. Monden der Boeloengan-rivier . . . Borneo east coast. Entrances to Boeloengan river.	100.000	1929	—	—	—		1,50
257	id. id. Boeloengan-rivier tot Tandjoeng Selor. Borneo east coast. Boeloengan river to Tandjoeng Selor.	40.000	1926	—	1929	—		1,75
259	id. id. Monden der Sesajap-rivier en Sesajap-rivier van P. Belanak tot Malinau . Borneo east coast. Entrances to Sesajap river and Sesajap river to Malinau.	100.000	1926	—	—	—		2,25
124	Vaarwaters en ankerplaatsen op de Oostkust van Borneo. Blad I . . . . . Anchorages on the east coast of Borneo. Sheet I.	—	1923	—	—	VII—29		1,—
	2. ZW. kust Tarakan. Reede Linkas . . . . . Tarakan southwest coast. Linkas road.	25.000						
	4. Kanloengan-eilanden. — Kanloengan islands.	100.000						
	3. Ankerplaats nabij de Kerindingan-eilanden. . . . Kerindingan islands anchorage.	id.						
	1. Balik Papan baai. — Balik Papan bay.	id.						
	Reede Balik Papan. — Balik Papan road	25.000						
133	Vaarwaters en ankerplaatsen op de Oostkust van Borneo. Blad II. . . . . Anchorages on the east coast of Borneo. Sheet II.	—	1923	—	—	—		1,—
	1. Mond der Pasir-rivier en Pasir-rivier tot Kg Pasir Baroe Entrance to Pasir river and Pasir river to Pasir Baroe.	100.000						
	4. Pamoekan-baai. — Pamoekan bay	id.						
	2. Kloempang-baai. — Kloempang bay	id.						
	5. Laurot-eilanden. Mata Siri . . . . . Laurot islands. Mata Siri island.	id.						
	3. Straat Makasser. Lima-eilanden . . . . . Makasser strait. Lima islands.	200.000						

N°. (1)	TITEL DER KAART. TITLE OF CHART. (2)	Schaal 1: Scale 1: (3)	Jaar van Date of: uitgave. publication. (4)	herziene uitgave. last new edition. (5)	verbeterblad. chartlet. (6)	Laatste kleine druk op 1 Sept. 1951. (7)	Last reprint on Sept. 1st 1951. (7)	Prijs. Price. (8)
	Westkust Celebes. — Celebes west coast.							gld.
173	Westkust Celebes. Kapoposang tot hoek Mandar . . . Celebes west coast. Kapoposang to Mandar point.	200.000	1919	1928	—	XI—29		1,75
	met plans: Pare Pare-baai — Pare Pare bay	50.000						
	Poeti Angin tot Pare Pare-baai. . . . . Poeti Angin to Pare Pare bay.	100.000						
34	id. id. Hoek Mandar tot Doda . . . . . Celebes west coast. Mandar point to Doda.	200.000	1918	—	—	VIII—28		1,50
119	id. id. Doda tot Noordwachter . . . . . Celebes west coast. Doda to Noordwachter.	id.	1919	—	—	IX—28		2,—
118	Noordwestkust Celebes. Noordwachter tot Stroomenkaap. Celebes northwest coast. Noordwachter to Stroomenkaap.	id.	1914	—	—	IX—28		1,50
139	Westkust Celebes. Vaarwaters naar Makasser. Zuidblad Celebes west coast. Approaches to Makasser. Southern sheet.	100.000	1918	—	—	IX—27		1,25
123	id. id. Vaarwaters naar Makasser. Noordblad . . . . . Celebes west coast. Approaches to Makasser. Northern sheet.	id.	1901	—	—	VI—30		2,—
35	Westkust Celebes. Pare Pare-baai tot hoek Mandar . . Celebes west coast. Pare Pare bay to Mandar point.	id.	1907	—	—	VIII—28		2,25
175	Vaarwaters en ankerplaatsen op de Westkust van Celebes. Blad I . . . . . Anchorages on the west coast of Celebes. Sheet I.	—	1923	—	—	—		1,25
	3. Baai van Kapas — Kapas bay	50.000						
	15. id. id. Toli Toli — Toli Toli bay	id.						
	7. Vaarwater bezuiden Sematan. . . . . Channel south of Sematan island.	100.000						
	13. Reede Dampelas — Dampelas road	50.000						
	14. Paloe-baai — Paloe bay	100.000						
	12. Reede Donggala — Donggala road	25.000						
	10. id. Wani — Wani road	10.000						
	11. id. Paloe — Paloe road	25.000						
	8. Pasang Kajoe-baai — Pasang Kajoe bay	50.000						
	5. Ankerplaats nabij mond Lariang-rivier . . . . . Lariang river anchorage.	id.						
	9. Ankerplaats nabij Doda — Doda anchorage	id.						
	4. Reede Korossa — Korossa road	25.000						
	6. id. Boeding Boeding — Boeding Boeding road . . .	id.						
	1. Karama-rivier — Karama river	id.						
	2. Baai van Belang Belang — Belang Belang bay. . . .	50.000						
176	Vaarwaters en ankerplaatsen op de Westkust van Celebes. Blad II . . . . . Anchorages on the west coast of Celebes. Sheet II.	—	1922	—	—	VII—29		1,25
	5. Baai van Mamoedjoe — Mamoedjoe bay	50.000						
	1. Reeden Tappalang en Kai — Tappalang and Kai roads.	100.000						
	6. id. Tjinrana en Binanga — Tjinrana and Binanga roads.	50.000						
	2. Reede Pambaoewang — Pambaoewang road	25.000						
	4. Reeden Madjene en Balangnipa. . . . . Madjene and Balangnipa roads.	50.000						
	8. Reede Polewali — Polewali road	id.						
	7. Mond der Saga Saga-rivier — Entrance to Saga Saga river.	id.						
	3. Reede Makasser — Makasser road	25.000						

OPCARD 101 V3

N°. (1)	TITEL DER KAART. TITLE OF CHART. (2)	Schaal 1: Scale 1: (3)	Jaar van Date of: uitgave. publication. (4)	herziene uitgave. last new edition. (5)	verbeterblad. chartlet. (6)	Laatste kleine druk op 1 Sept. 1961. Last reprint on Sept. 1st 1961. (7)	Prijs. Price. (8)
	Noordkust Celebes. — Celebes north coast.						gld.
141	Oostkust Celebes. Noordblad — Celebes east coast. Northern sheet.	1.000.000	1912	1919	1922	IX—29	2,25
62	Noordkust Celebes. — Celebes north coast.	500.000	1902	1919	1931	XI—29	2,25
	met plans:						
	11. Reede Lingadang en Baai van Belonligoen. Lingadang road and Belonligoen bay.	50.000					
	6. Pindjangbaai — Pindjang bay.	id.					
	16. Baai van Boesak — Boesak bay	id.					
	17. Baaien van Lokodili en Loeokodoka Lokodili and Loeokodoka bays.	id.					
	2. Reeden Paleleh en Lintidoe — Paleleh and Lintidoe roads.	id.					
	3. Reede Soemalata — Soemalata road	id.					
	8. Himana-baai — Himana bay	25.000					
	7. Baai van Laboean Broko — Laboean Broko bay	id.					
	1. id. id. Domisil — Domisil bay	id.					
	5. id. id. Bolaäng Oeki — Bolaäng Oeki bay	id.					
	12. Reede Menado — Menado road	15.000					
	19. Baai van Wori — Wori bay.	20.000					
	14. Kora Kora-baai — Kora Kora bay	id.					
	15. Straat Bangka — Bangka strait	125.000					
	10. Reede Talisei — Talisei road.	50.000					
	9. Reede Likoepang — Likoepang road.	id.					
	18. Straat Lembeh — Lembeh strait.	125.000					
	4. Nauw gedeelte van Straat Lembeh Lembeh strait, narrow.	50.000					
	13. Reede Kema — Kema road	25.000					
327	Celebes Zee. Sangi- en Talaud-eilanden Celebes Sea. Sangi and Talaud islands.	500.000	1911	1920	—	—	1,50
342	Noordkust Celebes. Stroomenkaap tot Kwandang-baai . Celebes north coast. Stroomenkaap to Kwandang bay.	200.000	1910	1919	—	I—29	1,50
	met plan: Vaarwater nabij eilanden Radja en Bokki . Radja and Bokki islands and channel.	100.000					
343	Noordkust Celebes. Kwandang-baai tot Tg. Mariri . . Celebes north coast. Kwandang bay to Tg. Mariri.	200.000	1910	—	—	XII—28	1,75
	met plans: Kwandangbaai tot Tg. Binta Kwandang bay to Tg. Binta.	100.000					
	Poeloe Tiga — Poeloe Tiga.	id.					
	Vaarwater naar Bolaang Mongondou. . . Approach to Bolaang Mongondou.	id.					
344	Noord- en Noordoostkust Celebes. Tg. Mariri tot Tg. Toloe. Celebes north and northeast coast. Tg. Mariri to Tg. Toloe.	200.000	1910	—	—	XII—28	2,—
36	Vaarwaters en ankerplaatsen op de Noord- en Noordoostkust van Celebes . . . . . Anchorages on the north and northeast coast of Celebes.	—	1909	—	—	VIII—28	1,50
	1. Noordkust Celebes. Kwandangbaai. Celebes north coast. Kwandang bay.	75.000					
	4. id. id. Reede Bolaang Mongondou . . Celebes north coast. Bolaang Mongondou road.	20.000					
	5. id. id. Ankerplaats nabij de Poigarrivier Celebes north coast. Poigar river anchorage.	id.					
	6. id. id. Reede Poigar Celebes north coast. Poigar road.	id.					
	3. id. id. Baai van Amoerang Celebes north coast. Amoerang bay.	75.000					
	2. id. id. Reede Amoerang Celebes north coast. Amoerang road.	25.000					

Vervolg zie volgende blz. — Continued on next page.

N°. (1)	TITEL DER KAART. TITLE OF CHART. (2)	Schaal 1: Scale 1: (3)	Jaar van Date of: uitgave. publication. (4)	herziene uitgave. last new edition. (5)	verbeterblad. chartlet. (6)	Laatste kleine druk op 1 Sept. 1961. Last reprint on Sept. 1st 1961. (7)	Prijs. Price. (8)
	Noordkust Celebes. (Vervolg). **Celebes north coast.** (Continued).						gld.
	Vervolg krt. 36. — Chart 36 continued.						
	8. Noordoostkust Celebes. Reede Belang Celebes northeast coast. Belang road.	25.000					
	9. id. id. Baai van Totok. Celebes northeast coast. Totok bay.	50.000					
	7. id. id. Reede Kotaboena Celebes northeast coast. Kotaboena road.	25.000					
	10. id. id. Reede Telaga Celebes northeast coast. Telaga road.	id.					
	12. id. id. Djiko Boeloentaja Celebes northeast coast. Djiko Boeloentaja.	id.					
	11. id. id. Vaarwater nabij Tg. Flesko. Celebes northeast coast. Tg. Flesko channel.	50.000					
161	Sangi-eilanden. Schetskaart van Sangi — Sangi island . .	100.000	1916	—	—	XI—22	1,25
	met plans:						
	6. Baai van Taroena — Taroena bay	20.000					
	8. id. id. Manganitoe — Manganitoe bay	40.000					
	4. Reede Tamako — Tamako road	20.000					
	5. Baai van Dago. — Dago bay	40.000					
	9. id. id. Ngalipaëng — Ngalipaëng bay.	20.000					
	1. Reede Menaloe — Menaloe road	50.000					
	7. Baai van Koeloer — Koeloer bay	20.000					
	10. id. id. Koema — Koema bay	id.					
	2. Baai van Peta — Peta bay	10.000					
	3. Reede Taboekan — Taboekan road	20.000					
183	Vaarwaters en ankerplaatsen nabij de Sangi- en Talaud-eilanden . . . . . Anchorages in the Sangi and Talaud islands.	—	1916	—	1920 1923	—	0,75
	5. Noordkust Biaro — Biaro north coast	40.000					
	1. Ankerplaats nabij Noordwestkust Biaro Anchorage on northwest coast of Biaro island.	10.000					
	6. Tagoelandang. Reede Boehias — Tagoelandang. Boehias road.	100.000					
	10. Oostkust Siaoe. Reeden Sawang en Oeloe Siaoe east coast. Sawang and Oeloe roads.	50.000					
	2. Vaarwater nabij Para — Para island and channel	id.					
	3. Noordkust Karakitang. Baai van Karakitang Karakitang north coast. Karakitang bay.	20.000					
	7. Westkust Karakelong. Reede Tarahan Karakelong west coast. Tarahan road.	10.000					
	4. Noordkust Karakelong. Reede Gemeh. Karakelong north coast. Gemeh road.	id.					
	8. Noordwestkust Salebaboe. Reede Kolongan. Salebaboe northwest coa t. Kolongan road.	20.000					
	11. Nenoesa-eilanden — Nenoesa islands	125.000					
	9. Eiland Miangas (Palmas) — Miangas (Palmas) island	40.000					
184	Ankerplaatsen nabij de Talaud- en Kawio-eilanden . . Anchorages in the Talaud and Kawio islands.	—	1920	—	—	—	0,50
	1. NO.kust Karakelong. Ankerplaats bij Arangkaä Karakelong northeast coast. Arangkaä anchorage.	20.000					
	5. O.kust id. Ankerplaats bij Paniki Karakelong east coast. Paniki anchorage.	id.					
	2. W.kust id. Baai van Beo Karakelong west coast. Beo bay.	id.					

Vervolg zie volgende blz. — Continued on next page.

OPCARD 101 V3

Nº. (1)	TITEL DER KAART. TITLE OF CHART. (2)	Schaal 1: Scale 1: (3)	Jaar van Date of: uitgave. publication. (4)	herziene uitgave. last new edition. (5)	verbeterblad. chartlet. (6)	Laatste kleine druk op 1 Sept. 1951. Last reprint on Sept. 1st 1951. (7)	Prijs. Price. (8)
							gld.
	Noordkust Celebes. (Vervolg). **Celebes north coast.** (Continued).						
	Vervolg krt. 184 — Chart 184 continued.						
	8. W.kust Karakelong. Ankerplaats bij Batoe Baranggo. Karakelong west coast. Batoe Baranggo anchorage.	20.000					
	4. id. id. Baai van Essang . . . . . Karakelong west coast. Essang bay.	id.					
	6. O.kust Salebaboe. Reede Liroeng . . . . . Salebaboe east coast. Liroeng road.	id.					
	3. id. id. Ankerplaats bij Salebaboe . . . Salebaboe east coast. Salebaboe anchorage.	id.					
	7. W.kust id. Baai van Sereh . . . . . Salebaboe west coast. Sereh bay.	10.000					
	9. Kawio-eilanden. Ankerplaats bij Kawio . . . Kawio islands. Kawio anchorage.	20.000					
	10. id. Eiland Marore . . . . . Kawio islands. Marore island.	id.					
	Oostkust Celebes. Celebes east coast.						
141	Oostkust Celebes. Noordblad . . . . . Celebes east coast. Northern sheet.	1.000.000	1912	1919	1922	IX—29	2,25
142	Oostkust Celebes*). — Celebes east coast.	id.					
140	id. id. Golf van Tomini en nabijliggende vaarwaters . . . . . Celebes east coast. Gulf of Tomini and adjacent channels.	500.000	1911	1914	—	I—22	2,50
54	Zuidoostkust Celebes. Noordblad . . . . . Celebes southeast coast. Northern sheet.	id.	1926	—	—	—	2,—
55	id. id. Zuidblad . . . . . Celebes southeast coast. Southern sheet.	id.	1905	1928	—	XII—29	2,—
344	Noord- en Noordoostkust Celebes. Tg. Mariri tot Tg. Toloe (zie blz. 34) . . . . . Celebes north and northeast coast. Tg. Mariri to Tg. Toloe (see page 34).	200.000					
232	Oostkust Celebes. Tg. Flesko tot Gorontalo . . . . . Celebes east coast. Tg. Flesko to Gorontalo.	id.	1919	—	—	III—29	1,50
	met plan: Pondang tot Tg. Dodepo. — Pondang to Tg. Dodepo.	100.000					
305	Oostkust Celebes. Golf van Tomini. Blad I. Gorontalo tot Padjonge-eilanden . . . . . Celebes east coast. Gulf of Tomini. Sheet I. Gorontalo to Padjonge islands.	200.000	1909	—	1924	III—29	1,50
306	id. id. Golf van Tomini. Blad II. Padjonge-eilanden tot Toeriboeloe . . . . . Celebes east coast. Gulf of Tomini. Sheet II. Padjonge islands to Toeriboeloe.	id.	1906	—	—	III—29	1,50
307	id. id. Golf van Tomini. Blad III. Toeriboeloe tot Todjo . . . . . Celebes east coast. Gulf of Tomini. Sheet III. Toeriboeloe to Todjo.	id.	1906	—	—	VIII—29	1,50

*) In bewerking. — In preparation.

Nº. (1)	TITEL DER KAART. TITLE OF CHART. (2)	Schaal 1: Scale 1: (3)	Jaar van Date of: uitgave. publication. (4)	herziene uitgave. last new edition. (5)	verbeterblad. chartlet. (6)	Laatste kleine druk op 1 Sept. 1951. Last reprint on Sept. 1st 1951. (7)	Prijs. Price. (8)
							gld.
	Oostkust Celebes. (Vervolg). **Celebes east coast.** (Continued).						
308	Oostkust Celebes. Golf van Tomini. Blad IV. Todjo tot Straat Walea . . . . . Celebes east coast. Gulf of Tomini. Sheet IV. Todjo to Walea strait.	200.000	1907	1930	—	III—20	1,75
309	id. id. Golf van Tomini. Blad V. Straat Walea tot Poeloe Ampat en Oostgedeelte Straat Peleng . . . . . Celebes east coast. Gulf of Tomini. Sheet V. Walea strait to Poeloe Ampat and eastern part of Peleng strait.	id.	1907	—	—	VI—29	1,50
60	id. id. Golf van Tomini. Hoek Pelasa tot eiland Limba . . . . . Celebes east coast. Gulf of Tomini. Pelasa point to Limba island.	125.000	1908	—	1931	VIII—21	2,25
192	id. id. Golf van Tomini. Togian-eilanden. . Celebes east coast. Gulf of Tomini. Togian islands.	75.000	1931	—	—	—	2,50
36	Vaarwaters en ankerplaatsen op de Noord- en Noordoostkust van Celebes (zie blz. 34). Anchorages on the north and northeast coast of Celebes (see page 34).						
310	Oostkust Celebes. Straat Peleng tot hoek Dongkala (Tomori-baai) . . . . . Celebes east coast. Peleng strait to Dongkala point (Tomori bay).	125.000	1908	—	—	VI—29	2,75
311	id. id. Banggai-archipel . . . . . Celebes east coast. Banggai archipelago.	200.000	1930	—	—	—	2,25
	met plans: Baai van Banggai en vaarwater beoosten To-oelon . . . . . Banggai bay and To-oelon passage.	50.000					
	Straat tusschen Groot- en Klein-Saloeë. . Channel between Saloeë islands.	25.000					
313	id. id. Hoek Dongkala tot Labengké . : . Celebes east coast. Dongkala point to Labengké.	200.000	1925	—	—	—	1,50
	met plans: Reede Boengkoe. — Boengkoe road	25.000					
	id. Losoni. — Losoni road	50.000					
314	id. id. Labengké tot Straat Boeton . . . . Celebes east coast. Labengké to Boeton strait.	200.000	1925	—	—	—	1,50
	met plan: Manoei. Ankerplaats nabij Oeloenamboe . . Manoei. Oeloenamboe anchorage.	25.000					
107	id. id. Straat Wowoni en vaarwater naar de Kendari-baai . . . . . Celebes east coast. Wowoni strait and approach to Kendari bay.	100.000	1925	—	—	—	1,25
	met plans: Ingang Kendari-baai. — Entrance to Kendari bay	25.000					
	Reede Langgara. — Langgara road.	50.000					

OPCARD 101 V3

Nº. (1)	TITEL DER KAART. TITLE OF CHART. (2)	Schaal 1: Scale 1: (3)	Jaar van Date of: uitgave. publication. (4)	herziene uitgave. last new edition. (5)	verbeterblad. chartlet. (6)	Laatste kleine druk op 1 Sept. 1961. Last reprint on Sept. 1st 1961. (7)	Prijs. Price. (8)
	Oostkust Celebes. (Vervolg) **Celebes east coast.** (Continued).						gld.
185	Vaarwaters en ankerplaatsen op de Oostkust van Celebes. Blad I. (Golf van Tomini). . . . . Anchorages on the east coast of Celebes. Sheet I (Gulf of Tomini).	—	1923	—	1929	—	0,7
	1. Reede Gorontalo. — Gorontalo road	10.000					
	4. Mond der Pagoejama-rivier. — Pagoejama river entrance.	id.					
	8. Baai van Limba. — Limba bay	25.000					
	5. id. id. Doeloepi. — Doeloepi bay	id.					
	11. id. id. Tilamoeta. — Tilamoeta bay	id.					
	15. Ankerplaats bij Padjongé. — Padjongé anchorage . .	id.					
	2. Reede Lamboenoe. — Lamboenoe road	id.					
	6. id. Tomini. — Tomini road.	id.					
	14. Baai van Silabia. — Silabia bay	id.					
	16. Reede Sidoa. — Sidoa road	id.					
	12. id. Laboea. — Laboea road	50.000					
	9. id. Menelili. — Menelili road	25.000					
	7. id. Ampibabo. — Ampibabo road	50.000					
	10. Laboea Sore. — Laboea Sore	10.000					
	3. Reede Parigi. — Parigi road	25.000					
	13. Baai van Tamboe. — Tamboe bay	10.000					
186	Vaarwaters en ankerplaatsen op de Oostkust van Celebes Blad II. (Golf van Tomini) . . . . . Anchorages on the east coast of Celebes. Sheet II. (Gulf of Tomini).	—	1923	—	—	—	1,25
	15. Reede Mapane. — Mapane road	25.000					
	4. id. Poso. — Poso road	id.					
	3. id. Banano. — Banane road.	id.					
	2. id. Todjo. — Todjo road	id.					
	7. id. Sabo. — Sabo road	10.000					
	8. id. Balingara. — Balingara road	id.					
	9. id. Tobelombangi. — Tobelombangi road	id.					
	6. id. Boenta. — Boenta road	25.000					
	5. id. Pagimana. — Pagimana road.	id.					
	11. id. Boealemo. — Boealemo road	100.000					
	13. id. Poeloe Ampat. — Poeloe Ampat road	50.000					
	12. Togian-eilanden. Reede Oena Oena . . . . . Togian islands. Oena Oena road.	25.000					
	1. Ankerplaats beO. Straat Walea . . . . . Anchorage east of Walea strait	10.000					
326	Vaarwaters en ankerplaatsen op de Oostkust van Celebes. Blad III. (Belanta tot Zuidkust Baai van Tomori). . Anchorages on the east coast of Celebes. Sheet III. (Belanta to south coast of Tomori bay).	—	1922	—	—	—	1,—
	7. Reede Belanta — Belanta road	25.000					
	1. Teloek Lamala — Teloek Lamala	50.000					
	5. Nonapetongbaai — Nonapetong bay.	25.000					
	4. Ardjoeno-baai — Ardjoeno bay	id.					
	11. Reede Loewoek — Loewoek road	id.					
	6. id. Mondono — Mondono road	id.					
	12. id. Kintong — Kington road	id.					
	13. id. Tangkiang — Tangkiang road	id.					
	10. id. Loek — Loek road	id.					
	9. id. Dongi — Dongi road	id.					
	3. id. Ondolean — Ondolean road	id.					
	8. Bajoli-rivier — Bajoli river	50.000					
	2. La-rivier — La river	25.000					
		id.					

Nº. (1)	TITEL DER KAART. TITLE OF CHART. (2)	Schaal 1: Scale 1: (3)	Jaar van Date of: uitgave. publication. (4)	herziene uitgave. last new edition. (5)	verbeterblad. chartlet. (6)	Laatste kleine druk op 1 Sept. 1961. Last reprint on Sept. 1st 1961. (7)	Prijs. Price. (8)
	Zuidoostkust Celebes. Celebes southeast coast.						gld.
315	Zuidoostkust Celebes. Vaarwaters nabij Boeton en Moena Noordblad . . . . . Celebes southeast coast. Boeton and Moena islands and channels. Northern sheet.	200.000	1922	—	—	—	2,—
316	id. id. Vaarwaters nabij Boeton en Moena Zuidblad. . . . . Celebes southeast coast. Boeton and Moena islands and channels. Southern sheet.	id.	1922	—	—	—	2,—
317	id. id. Toekang Besi-eilanden. . . . . Celebes southeast coast. Toekang Besi islands.	id.	1919	—	—	VI–29	1,50
370	id. id. Straat Tioro . . . . . Celebes southeast coast. Tioro strait.	100.000	1922	—	—	—	1,75
110	id. id. Vaarwaters en ankerplaatsen in Straat Boeton . . . . . Celebes southeast coast. Anchorages in Boeton strait.	—	1922	—	—	—	1,50
	2. Ankerplaats bij Laboean Blanda. . . . . Laboean Blanda anchorage.	25.000					
	3. id. bij Loba — Loba anchorage	id.					
	9. Ankerplaatsen beZ. Tg. Lambiko . . . . . Anchorages south of Tg. Lambiko.	50.000					
	8. Reede Raha — Raha road	25.000					
	6. Ankerplaats bij Pora Pora — Pora Pora anchorage. . .	id.					
	7. Noordernauw — North narrows	50.000					
	1. Ankerplaats bij Tampenan Bale. . . . . Tampenan Bale anchorage.	25.000					
	4. Zuidernauw — South narrows	50.000					
	5. Reede Boeton — Boeton road	25.000					
188	Vaarwaters en ankerplaatsen nabij de Zuidoostkust van Celebes. Blad I . . . . . Anchorages on the southeast coast of Celebes. Sheet I.	—	1922	—	—	—	1,25
	6. Straat Tioro. Ankerplaats nabij Tambako . . . . Tioro strait. Tambako anchorage.	50.000					
	9. id. Reede Lakara — Tioro strait. Lakara road .	id.					
	5. id. Baai van Toeroeboeloe . . . . . Tioro strait. Toeroeboeloe bay.	25.000					
	2. W.kust Moena. Reede Wassollangka . . . . . Moena west coast. Wassollangka road.	75.000					
	3. N.kust Kabaëna. Pising-baai . . . . . Kabaëna north coast. Pising bay.	50.000					
	4. O.kust id. Ankerplaats nabij de Damalawa-eilanden . . . . . Kabaëna east coast. Anchorage in the Damalawa islands.	id.					
	1. Vaarwater beZ. Kabaëna — Channel south of Kabaëna .	75.000					
	7. W.kust Kabaëna. Ankerplaats nabij Mataha . . . Kabaëna west coast. Mataha anchorage.	100.000					
	8. Ankerplaats N.kust Hagedis-eiland . . . . . Anchorage on north coast of Hagedis island.	25.000					
229	Vaarwaters en ankerplaatsen nabij de Zuidoostkust van Celebes. Blad II . . . . . Anchorages on the southeast coast of Celebes. Sheet II.	—	1922	—	—	—	1,25
	9. O.kust Boeton. Telok Lakansai . . . . . Boeton east coast. Telok Lakansai.	50.000					
	6. id. id. id. Koro en ankerplaats beW. Pombelaä . . . . . Boeton east coast. Telok Koro and Pombelaä anchorage.	75.000					

Vervolg zie volgende blz. — Continued on next page.

N°. (1)	TITEL DER KAART. TITLE OF CHART. (2)	Schaal 1: Scale 1: (3)	Jaar van Date of: uitgave. publication. (4)	herziene uitgave. last new edition. (5)	verbeterblad. chartlet. (6)	Laatste kleine druk op 1 Sept. 1931. Last reprint on Sept. 1st 1931. (7)	Prijs. Price. (8)
							gld.
	Zuidoostkust Celebes. (Vervolg). **Celebes southeast coast.** (Continued).						
	Vervolg krt. 229. — Chart 229 continued.						
	5. O.kust Boeton. Telok Kambawogeno . . . . . Boeton east coast. Telok Kambawogeno.	50.000					
	4. id. id. id. Kaloekoe . . . . . Boeton east coast. Telok Kaloekoe.	100.000					
	7. id. id. id. Kamaroe . . . . . Boeton east coast. Telok Kamaroe.	25.000					
	8. id. id. Ondola-baai . . . . . Boeton east coast. Ondola bay.	id.					
	3. id. id. Z.W. gedeelte Wadjo-baai . . . . Boeton east coast. Southwest part of Wadjo bay.	50.000					
	1. Z.kust id. Sampolawa- en Nalandi-baai . . . . Boeton south coast. Sampolawa and Nalandi bays.	75.000					
	2. id. Moena. Wambololi- en Lasongko-baai . . . Moena south coast. Wambololi and Lasongko bays.	id.					
371	Zuidoostkust Celebes. Vaarwaters en ankerplaatsen nabij de Toekang Besi-eilanden . . . . . Celebes southeast coast. Anchorages in the Toekang Besi islands.	—	1918	1929	—	—	1,—
	1. Ankerplaats bij Wangi Wangi . . . . . Wangi Wangi anchorage.	75.000					
	2. Toegangen tot het Kapotta-rif. — Entrances to Kapotta reef	50.000					
	3. N.O.kust Binongko. Ankerplaatsen nabij Palahidoe Binongko northeast coast. Palahidoe anchorages.	25.000					
	4. Ankerplaats tusschen Kaledoepa en Hoga . . . . Anchorage between Kaledoepa and Hoga.	id.					
	5. Zuidelijke toegangen tot het Kaledoepa-rif. . . . Southern entrances to Kaledoepa reef.	100.000 en 50.000					
	6. Ankerplaats nabij Tomea. — Tomea anchorage . . .	50.000					
	7. Koka-rif. — Koka reef.	id.					
	Zuidkust Celebes. — Celebes south coast.						
318	Zuidkust Celebes. Bingkoka-baai tot Straat Tioro en eiland Kabaëna . . . . . Celebes south coast. Bingkoka bay to Tioro strait and Kabaëna island.	200.000	1919	—	—	VI—29	1,50
319	Zuidkust Celebes. Noordgedeelte der Golf van Boni . . Celebes south coast. Northern part of the Gulf of Boni.	id.	1909	1920	—	VI—29	2,25
	met plans: Ankerplaats voor de Wotoe-rivier . . . . Wotoe river anchorage.	25.000					
	Baai van Oesoe en Malili-rivier . . . . . Oesoe bay and Malili river.	50.000					
	Baai van Laboeandata — Laboeandata bay . .	20.000					
144	Zuidkust Celebes en Westzijde der Golf van Boni van Tg. Lassa tot Tg. Polo. . . . . Celebes south coast and Gulf of Boni west coast from Tg. Lassa to Tg. Polo.	200.000	1923	—	—	—	2,75
152	id. id. Golf van Boni. Vaarwaters naar de Bingkoka-baai . . . . . Celebes south coast. Gulf of Boni. Approaches to Bingkoka bay.	100.000	1904	1920	—	III—29	1,50
	met plans: Lariko (Waminda)-baai — Lariko (Waminda) bay.	25.000					
	Bingkoka-baai. Reede Kolaka. . . . . Bingkoka bay. Kolaka road.	id.					
131	Zuidkust Celebes. Golf van Boni. Monden der Tjenrana-rivier . . . . . Celebes south coast. Gulf of Boni. Entrances to Tjenrana river.	20.000	1906	—	—	III—22	1,—

N°. (1)	TITEL DER KAART. TITLE OF CHART. (2)	Schaal 1: Scale 1: (3)	Jaar van Date of: uitgave. publication. (4)	herziene uitgave. last new edition. (5)	verbeterblad. chartlet. (6)	Laatste kleine druk op 1 Sept. 1931. Last reprint on Sept. 1st 1931. (7)	Prijs. Price. (8)
							gld.
	Zuidkust Celebes. (Vervolg). **Celebes south coast.** (Continued).						
138	Vaarwaters en ankerplaatsen op de Zuidkust van Celebes Anchorages on the south coast of Celebes.	—	1922	—	—	II—29	1,25
	1. Laikang- en Malasoro-baai — Laikang and Malasoro bay.	100.000					
	2. Reede Bonthain — Bonthain road	50.000					
	3. id. Boelaekoemba — Boelaekoemba road	id.					
	6. Ankerplaats bij Kadjang — Kadjang anchorage. . .	15.000					
	5. Mond der Tangka-rivier — Entrance to Tangka river . .	25.000					
	9. Ankerplaats bij Kamboene — Kamboene anchorage. . .	50.000					
	8. Reede Badjowe — Badjowe road	id					
	4. id. Palopo — Palopo road.	id.					
	7. Ankerplaats bij Tawari — Tawari anchorage	id.					
	11. Paria-baai — Paria bay	id.					
	10. Ankerplaats bij Boegingkalo — Boegingkalo anchorage .	100.000					
	12. id. id. Lemmoe — Lemmoe anchorage. . . .	id.					
143	Zuidkust Celebes. Saleier en nabijliggende vaarwaters Celebes south coast. Saleier island and adjacent channels.	200.000	1904	1920	1929	III—29	1,25
	met plans: Zuidkust Celebes. Tiro baai . . . . . Celebes south coast. Tiro bay.	25.000					
	Vaarwater tusschen Saleier en Varkenseiland. Channel between Saleier and Varkens island.	40.000					
	Westkust Saleier, Nauw van Padang . . . . . Saleier west coast. Padang narrow.	25.000					
	Moluksche Archipel. — Molucca archipelago.						
145	Moluksche Archipel. Noordblad . . . . . Molucca archipelago. Northern sheet.	1.000.000	1902	1924	—	I—31	2,—
146	id. id. Zuidblad. — Southern sheet	id.	1902	1923	—	—	2,—
402	Zee van Halmahera en Noordwestkust Nieuw-Guinee . Halmahera Sea and New Guinea northwest coast.	500.000	1931	—	—	—	2,75
404	Moluksche Zee (Zuidblad) . . . . . Molucca passage (Southern sheet).	id.	1931	—	—	—	2,75
405	Boeroe en Soela-eilanden *) . . . . . Boeroe and Soela islands.	id.					
406	Ceram, Misool en Obi-eilanden. *) — Ceram, Misool and Obi islands	id.					
385	Westkust Halmahera. Zuid Loloda-eilanden tot Makian. Halmahera west coast. South Loloda islands to Makian.	200.000	1927	—	—	XII—28	1,75
	met plans: Vaarwaters naar Ternate . . . . . Approaches to Ternate.	100.000					
	Reede Ternate — Ternate road	15.000					
	id. Djailolo — Djailolo „	25.000					
386	Noord-Halmahera en Morotai — North Halmahera and Morotai.	200.000	1926	—	—	—	2,25
387	Oostkust Halmahera. Miti tot Tg. Inggelang. (Kaoe-baai en Boeli-baai) . . . . . Halmahera east coast. Miti to Tg. Inggelang. (Kaoe and Boeli bays).	id.	1929	—	—	—	2,25
	met plans:						
	1. Reede Kaoe — Kaoe road	50.000					
	2. Bobané-baai — Bobané bay	id.					
	3. Reede Aké Selaka — Aké Selaka road.	id.					
	4. Ankerplaatsen nabij Tifonis en Doro Lemo. . . . Tifonis and Doro Lemo anchorages.	75.000					
	6. Vaarwaters tusschen Maba en Boeli . . . . . Channels between Maba and Boeli.	100.000					
	5. Reede Boeli — Boeli road	25.000					
	7. Vaarwater nabij Inggelang — Inggelang island and channel	50.000					

*) In bewerking. — In preparation.

OPCARD 101 V3

N°. (1)	TITEL DER KAART. TITLE OF CHART. (2)	Schaal 1: Scale 1: (3)	Jaar van Date of: uitgave. publication. (4)	herziene uitgave. last new edition. (5)	verbeterblad. chartlet. (6)	Laatste kleindruk op 1 Sept. 1931. Last reprint on Sept. 1st 1931. (7)	Prijs. Price. (8)
	Moluksche Archipel. (Vervolg). **Molucca archipelago.** (Continued).						gld.
388	Oostkust Halmahera. Tg. Inggelang tot Widi-eilanden. (Weda-baai) . . . . . Halmahera east coast. Tg. Inggelang to Widi islands (Weda bay).	200.000	1929	—	—	—	2,75
	met plans:						
	Reede Patani (Gamsoengi) — Patani (Gamsoengi) road. . .	25.000					
	id. Mesa — Mesa road	id.					
	Baai van Kokka — Kokka bay	50.000					
	Reede Weda — Weda road	id.					
	id. Foja — Foja road	id.					
389	Westkust Halmahera. Makian tot Gane-baai en Batjan-eilanden . . . . . Halmahera west coast. Makian to Gane bay and Batjan islands.	200.000	1929	—	—	—	1,75
	met plans:						
	4. W.kust Halmahera. Reede Batoela. . . . . Halmahera west coast. Batoela road.	25.000					
	6. id. id. Goeroea Boso	10.000					
	9. id. id. Baai van Gane — Gane bay . .	50.000					
	2. Makian. Reede Ngofakiaha — Ngofakiaha road. . . .	25.000					
	5. Vaarwater tusschen Laloein en Kajoa . . . . . Channel between Laloein and Kajoa.	50.000					
	7. O.kust Batjan. Reede Sabatang . . . . . Batjan east coast. Sabatang road.	25.000					
	1. Goraitji-eilanden. Siko. Ankerplaats Z.kust . . . . Goraitji islands. Anchorage on south coast Siko island.	10.000					
	3. id. id. Goemorga. O. en Z.kust . . . . Goemorga island east and south coast.	25.000					
	8. Lata Lata-eilanden. Vaarwater tusschen Lata Lata en Moeari . . . . . Lata Lata islands. Channel between Lata Lata and Moeari.	id.					
390	Straat Obi — Obi strait	200.000	1929	—	—	—	2,50
	met plans: N.kust Obi Major. Vaarwater nabij Laiwoei. Obi Major north coast. Approaches to Laiwoei.	75.000					
	Zee van Halmahera. Pisang . . . . . Halmahera Sea. Pisang island.	50.000					
392	Westkust Halmahera. Vaarwaters bewesten Batjan . . Halmahera west coast. Channels west of Batjan island.	100.000	1928	—	—	—	1,25
	met plans: Zuidtoegang Straat Sambaki . . . . . Southern entrance to Sambaki strait.	50.000					
	Reede Laboeha — Laboeha road	15.000					
391	Vaarwaters en ankerplaatsen nabij Noordelijk Halmahera. Anchorages on the northern part of Halmahera.	—	1926	—	—	—	2,—
	8. Zuid-Loloda-eilanden — South Loloda islands	50.000					
	10. N.W.kust Halmahera. Ankerplaats bij P. Diti . . . Halmahera northwest coast. Diti island anchorage.	25.000					
	3. Noord-Loloda-eilanden. — North Loloda islands . . .	100.000					
	9. id. Ankerplaats bij Dama . . . North Loloda islands. Dama anchorage.	25.000					
	11. N.kust Halmahera. Baai van Soepoe . . . . . Halmahera north coast. Soepoe bay.	id.					
	6. N.O.kust Halmahera. Reede Galela . . . . . Halmahera northeast coast. Galela road.	id.					
	7. O.kust Halmahera. Reede Tobelo . . . . . Halmahera east coast. Tobelo road.	id.					
	2. Eilanden beW. Morotai. . . . . Islands on west coast Morotai.	100.000					
	1. W.kust Morotai. Straat Rao en Reede Wajaboela. . Morotai west coast. Rao strait and Wajaboela road.	25.000					
	5. O.kust Morotai. Ankerplaats bij Berri Berri. . . . Morotai east coast. Berri Berri anchorage.	id.					
	4. id. id. Ankerplaats bij Sangowo . . . . Morotai east coast. Sangowo anchorage.	id.					

N°. (1)	TITEL DER KAART. TITLE OF CHART. (2)	Schaal 1: Scale 1: (3)	Jaar van Date of: uitgave. publication. (4)	herziene uitgave. last new edition. (5)	verbeterblad. chartlet. (6)	Laatste kleindruk op 1 Sept. 1931. Last reprint on Sept. 1st 1931. (7)	Prijs. Price. (8)
	Moluksche archipel. (Vervolg). **Molucca archipelago.** (Continued).						gld.
312	Soela-eilanden — Soela islands	200.000	1930	—	—	—	2,75
	met plans:						
	1. Baai van Sanana. — Sanana bay	10.000					
	2. Straat Lifoematola. — Lifoematola strait.	25.000					
	3. id. Mangoli. — Mangoli strait	100.000					
	4. id. Tjapaloeloe en Vesuvius-baai . . . . . Tjapaloeloe strait and Vesuvius bay.	75.000					
397	Boeroe	200.000	1930	—	—	—	2,25
	met plans:						
	4. Reede Namlea. — Namlea road.	10.000					
	7. Leksoela-baai. — Leksoela bay	25.000					
	1. Baai van Tifoe. — Tifoe bay	10.000					
	6. Reede Fogi. — Fogi road.	50.000					
	5. Noordelijke Tomahoe-eilanden . . . . . Northern Tomahoe islands.	id.					
	2. Reede Djikoe Merasa. — Djikoe Merasa road	25.000					
	3. Manipa. Reede Hajasa. — Hajasa road	50.000					
398	Ceram. Westblad. — Ceram. Western sheet	200.000	1930	—	—	—	3,—
	met plans:						
	6. Lobang Haja	25.000					
	4. Reede Asaoedi. — Asaoedi road	75.000					
	3. Baai van Kotania. — Kotania bay	id.					
	1. Reede Paoni. — Paoni road	25.000					
	2. Baaien van Sawai en Besi. — Sawai and Besi bays . .	75.000					
	8. Reede Loki. — Loki road	50.000					
	10. id. Piroe. — Piroe road	25.000					
	5. Baai van Amahai. — Amahai bay	id.					
	7. Reede Ambon. — Ambon road	id.					
	9. id. Saparoea. — Saparoea road	id.					
399	Ceram. Oostblad. — Ceram. Eastern sheet	200.000	1931	—	—	—	3,—
	met plans:						
	6. N.kust Ceram. Baaien van Wahai en Hatiling . . Ceram north coast. Wahai and Hatiling bays.	25.000					
	3. O.kust Ceram. Ingelas- en Boela-baai. . . . . Ceram east coast. Ingelas and Boela bays.	50.000					
	11. O.kust Ceram. Reede Waroe. — Waroe road	id.					
	9. id. id. Mond Masiwang R. tot Kilmoei . . Masiwang river entrance to Kilmoei.	id.					
	1. Z.kust id. Reede Teboroe. . . . . Ceram south coast. Teboroe road.	25.000					
	2. id. id. Reede Kisalaoet. — Kisalaoet road . . .	50.000					
	4. id. id. id. Kilmoeri. — Kilmoeri road	id.					
	5. id. id. id. Oendoer. — Oendoer road	id.					
	7. id. id. Oendoer tot Kwamor . . . . . Oendoer to Kwamor.	100.000					
	8. Straat Kilwaroe — Kilwaroe strait	25.000					
	13. Gorong eil[n]. Reede Ondoer . . . . . Gorong islands. Ondoer road.	id.					
	12. id. Reede Kailakat. — Kailakat road. . . .	id.					
	10. id. id. Amar. — Amar road	id.					
354	Misool en nabijliggende eilanden. — Misool and adjacent islands.	200.000	1930	—	—	—	2,75
	met plans:						
	N.kust Misool. Reede Waigama . . . . . Misool north coast. Waigama road.	25.000					
	Kofiau-eil[n]. (Westgedeelte). — Kofiau islands (Western part) .	100.000					
	Vaarwater tusschen de Boo-eilanden . . . . . Channel between Boo islands.	75.000					

OPCARD 101 V3

Nº (1)	TITEL DER KAART. TITLE OF CHART. (2)	Schaal 1: Scale 1: (3)	Jaar van Date of: uitgave. publication. (4)	herziene uitgave. last new edition. (5)	verbeterblad. chartlet. (6)	Laatste kleine druk op 1 Sept. 1931. Last reprint on Sept. 1st 1931. (7)	Prijs. Price. (8)
							gld.
	Moluksche Archipel. (Vervolg). **Molucca archipelago.** (Continued).						
308	Misool. Zuidoostblad. — Southeastern sheet	100.000	1926	—	1926	—	1,50
189	Eilanden in de Banda Zee *) — Islands in the Banda Sea.	—					
	Banda-eilanden. — Banda islands	100.000					
	Reede Naira — Naira road	25.000					
	Watoebela-eilanden — Watoebela islands	200.000					
	Sermata-, Tanimbar-, Kai- en Aroe-eilanden (islands).						
408	Sermata- en Tanimbar-eilanden . . . . . Sermata and Tanimbar islands.	500.000	1929	—	—	—	2,—
407	Kai- en Aroe-eilanden en Zuidwestkust Nieuw-Guinee van Fak Fak tot Vlakke hoek *). . . . . Kai and Aroe islands and New Guinea southwest coast from Fak Fak to Vlakke hoek.	id.					
375	Sermata-eilanden. Westblad — Sermata islands. Western sheet.	200.000	1925	1928	—	—	2,50
	met plans:						
	W.kust Kisar. Pantai Wonreli . . . . . Kisar west coast. Pantai Wonreli.	25.000					
	N.kust Leti. Ankerplaats bij Serwaroe . . . . . Leti north coast. Serwaroe anchorage.	id.					
	N.kust Moa. Ankerplaats bij Kaiwatoe . . . . . Moa north coast. Kaiwatoe anchorage.	id.					
	ZO.kust Romang. Roemahkoeda baai . . . . . Romang southeast coast. Roemahkoeda bay.	id.					
	Ankerplaats bij Meatij Miarang — Meaty Miarang anchorage	50.000					
377	Oostelijke Sermata-eilanden en eilanden in Zuidelijk gedeelte Banda Zee . . . . . Eastern Sermata islands and islands in southern part of the Banda Sea.	—	1929	—	—	—	2,25
	5. Damar eilanden — Damar islands	200.000					
	6. Sermata en nabijliggende eilanden. . . . . Sermata and adjacent islands.	id.					
	10. Babar en omliggende eilanden . . . . . Babar and adjacent islands.	id.					
	1. Damar. Telok Solat	25.000					
	2. id. Wilhelmus baai — Wilhelmus bay	id.					
	3. Teoen. Reede Lajoni — Lajoni road	id.					
	4. Nila. id. Wotai — Wotai road	id.					
	14. id. Ankerplaats nabij N.kust . . . . . Nila north coast anchorage.	id.					
	15. Sermata. Reede Lèlang — Lèlang road	50.000					
	8. Babar. Reede Tepa — Tepa road	id.					
	9. id. id. Letwoeroeng — Letwoeroeng road . . .	100.000					
	16. Straat tusschen Dawera en Daweloor . . . . . Channel between Dawera and Daweloor.	50.000					
	7. Banda Zee. Lucipara- en Schildpad-eilanden . . . Banda Sea. Lucipara and Schildpad islands.	200.000					
	11. Banda Zee. Goenoeng Api	50.000					
	13. id. Seroea	id.					
	12. id. Manoek.	id.					
382	Tanimbar eilanden. — Tanimbar islands	250.000	1927	—	—	V—30	2,—

*) In bewerking. — In preparation.

Nº. (1)	TITEL DER KAART. TITLE OF CHART. (2)	Schaal 1: Scale 1: (3)	Jaar van Date of: uitgave. publication. (4)	herziene uitgave. last new edition. (5)	verbeterblad. chartlet. (6)	Laatste kleine druk op 1 Sept. 1931. Last reprint on Sept. 1st 1931. (7)	Prijs. Price. (8)
							gld.
	Sermata-, Tanimbar-, Kai- en Aroe-eilanden (islands). (Vervolg — Continued.)						
383	Vaarwaters en ankerplaatsen nabij de Tanimbar-eilanden Anchorages in the Tanimbar islands.	—	1927	—	—	III—30	2.25
	1. Z.kust Jamdena. Baai van Saumlaki . . . . . Jamdena south coast. Saumlaki bay.	75.000					
	2. N.kust Selaroe. Vaarwater bij Z. Noejanat en reede Adaoet Selaroe north coast. Noejanat channel and Adaoet road.	id.					
	3. W.kust Jamdena. Straat Jamdena. . . . . Jamdena west coast. Jamdena strait.	100.000					
	4. W.kust Larat. Vaarwater naar Ritabel . . . . . Larat west coast. Approach to Ritabel.	25.000					
162	Kai-eilanden *) — Kai islands	200.000					
	met plans:						
	1. Noehoe Tjoet. Reede Wedoear. — Wedoear road. . .	25.000					
	2. id. id. id. Fer — Fer road	id.					
	3. id. id. Hoh-baai en Laboean Daboe . . . . Hoh bay and Laboean Daboe.	id.					
	4. id. id. Baai van Elat — Elat bay	50.000					
	5. Kai Doelah. Vaarwaters naar Toeal . . . . . Approaches to Toeal.	id.					
234	Aroe-eilanden — Aroe islands	250.000	1911	1929	—	—	1,75
238	Vaarwaters en ankerplaatsen nabij de Aroe-eilanden . Anchorages in the Aroe islands.	—	1911	1929	—	—	1,25
	1. Westkust. Vaarwater naar Dobo . . . . . West coast. Approach to Dobo.	50.000					
	4. id. W.lijke ingang der Soengai Maikoor . . . West coast. Western entrance to Soengai Maikoor.	id.					
	5. id. Mond der Soengai Serwatoe . . . . . West coast. Entrance to Soengai Serwatoe.	id.					
	2. Noordkust. Djedan-eilanden . . . . . North coast. Djedan islands.	100.000					
	3. Oostkust. Watoelai-eilanden . . . . . East coast. Watoelai islands.	50.000					
	Noordkust Nieuw-Guinee. New Guinea north coast.						
155	Noordkust Nieuw-Guinee. Kaap de Goede Hoop tot de grens — New Guinea north coast. Cape of Good Hope to the boundary.	1.000.000	1923	—	—	—	1,75
402	Zee van Halmahera en Noordwestkust Nieuw-Guinee . Halmahera Sea and New Guinea northwest coast.	500.000	1931	—	—	—	2,75
401	Noordkust Nieuw-Guinee. Tg. Boropon tot Oostpunt Japen. (Geelvink-baai) . . . . . New Guinea north coast. Tg. Boropon to east point Japen. (Geelvink bay).	id.	1923	—	—	—	2,—
400	Noordkust Nieuw-Guinee. Japen tot hoek Germania. . New Guinea north coast. Japen to Germania point.	id.	1919	—	—	—	1,50

*) In bewerking. — Vóór deze kaart verschenen is, zijn voor de Kai-eilanden nog geldig de kaarten 162, uitgave 1895, en 197, vaarwaters en ankerplaatsen, uitg. 1921.
In preparation. — Until publication of this new chart, the charts 162, published in 1895, and 197, anchorages in the Kai islands, should be used.

OPCARD 101 V3

Nº. (1)	TITEL DER KAART. TITLE OF CHART. (2)	Schaal 1: Scale 1: (3)	Jaar van Date of: uitgave. publication. (4)	herziene uitgave. last new edition. (5)	verbeterblad. chartlet. (6)	Laatste kleine druk op 1 Sept. 1961. (7)	Last reprint on Sept. 1st 1961. (7)	Prijs. Price. (8)
	Noordkust Nieuw-Guinee. (Vervolg). **New Guinea north coast.** (Continued).							gld.
363	Noordkust Nieuw-Guinee. Waigeo en Straat Dampier . New Guinea north coast. Waigeo and Dampier strait.	200.000	1931	—	—	—		2,50
	met plans: Ajoe-eilanden — Ajoe islands	200.000						
	Asia- id — Asia „	100.000						
	Eiland Budd (Moff) — Budd (Moff) island .	50.000						
364	Noordkust Nieuw-Guinee. Straat Sélé tot Kaap de Goede Hoop — New Guinea north coast. Sélé strait to Cape of Good Hope .	200.000	1930	—	—	—		1,25
	met plans: Doré Hoem-baai. — Doré Hoem bay . . .	75.000						
	Reede Mega — Mega road	50.000						
365	Noordkust Nieuw-Guinee. Kaap de Goede Hoop tot Manokwari . . . . . New Guinea north coast. Cape of Good Hope to Manokwari.	200.000	1922	1930	—	—		1,75
	met plan: Reede Manokwari. — Manokwari road . . .	50.000						
366	Noordkust Nieuw-Guinee. Geelvink baai (Westblad). Manokwari tot Mios Waar . . . . . New Guinea north coast. Geelvink bay (Western sheet). Manokwari to Mios Waar.	200.000	1927	—	—	—		2,25
367	Noordkust Nieuw-Guinee. Geelvink baai (Zuidblad). Mios Waar tot Moor-eilanden . . . . . New Guinea north coast. Geelvink bay (Southern sheet). Mios Waar to Moor islands.	id.	1928	—	—	VII—29		2,50
	met plans: Reede Windissi — Windissi road	25.000						
	Telok Watiriraro	id.						
	id. Korio	id.						
	Reede Miei. — Miei road	id.						
	Vaarwater nabij de Kwatisoré baai . . Approach to Kwatisoré bay.	75.000						
	Rarewarai baai. — Rarewarai bay	50.000						
368	Noordkust Nieuw-Guinee. Geelvink baai (Oostblad) en eiland Japen . . . . . New Guinea north coast. Geelvink bay (Eastern sheet) and Japen island.	200.000	1926	—	—	—		2,50
369	Noordkust Nieuw-Guinee. Koeroedoe tot Wakdé-eilanden *) . . . . . New Guinea north coast. Koeroedoe to Wakdé islands.	id.						
379	Noordkust Nieuw-Guinee. Wakdé-eilanden tot de grens *) New Guinea north coast. Wakdé islands to the boundary.	id.						
380	Noordkust Nieuw-Guinee. Schouten-eilanden. . . . . New Guinea north coast. Schouten islands.	250.000	1920	—	—	—		1,50
	met plans: 5. Z.kust Biak. Reede Mokmer . . . . . Biak south coast. Mokmer road.	25.000						
	4. id. id. Ankerplaats bij Soanggarai. Biak south coast. Soanggarai anchorage.	50.000						
	6. N.O. kust Biak. Wari- en Korim-baai . Biak northeast coast. Wari and Korim bays.	id.						
	1. N.kust Soepiori. Vaarwater beW. Meos Pandi. . . . . Soepiori north coast. Meos Pandi channel.	100.000						
	2. Z.kust Soepiori. Ankerplaats bij Korrido. Soepiori south coast. Korrido anchorage.	50.000						
	3. Zuidingang van Straat Sorendidori . . Southern entrance to Sorendidori strait.	25.000						

*) In bewerking. — In preparation.

Nº. (1)	TITEL DER KAART TITLE OF CHART. (2)	Schaal 1: Scale 1: (3)	Jaar van Date of: uitgave. publication. (4)	herziene uitgave. last new edition. (5)	verbeterblad. chartlet. (6)	Laatste kleine druk op 1 Sept. 1961. (7)	Last reprint on Sept. 1st 1961. (7)	Prijs. Price. (8)
	Noordkust Nieuw-Guinee. (Vervolg). **New Guinea north coast.** (Continued).							gld.
253	Noordkust Nieuw-Guinee. Tanah Merah-baai tot de grens. New Guinea north coast. Tanah Merah bay to the boundary.	150.000	1915	—	—	—		1,—
	met plans: Hollandia (Kajoj-baai — Hollandia (Kajoj) bay. .	25.000						
	Humboldt-baai — Humboldt bay	50.000						
	Ingang der Jautefa-baai — Entrance to Jautefa bay	10.000						
198	N.kust Nieuw-Guinee. Vaarwaters en ankerplaatsen nabij Waigeo en Batanta . . . . . New Guinea north coast. Anchorages on the coasts of Waigeo and Batanta.	50.000	1921	—	—	—		1,25
	3. N.kust Waigeo. Saripa-baai. Waigeo north coast. Saripa bay.							
	5. id. id. Fofak-baai. Waigeo north coast. Fofak bay.							
	7. id. id. Kabarei-baai en vaarwater beZ. Lawak Waigeo north coast. Kabarei bay and Lawak channel.							
	1. id. id. Vaarwater bij Boni. Waigeo north coast. Boni channel.							
	2. Z.kust id. Reede Saonek. Waigeo south coast. Saonek road.							
	4. W.kust id. Straat tusschen Batang Pele en Minjai Foen. Waigeo west coast. Channel between Batang Pele and Minjai Foen.							
	6. O.kust Batanta. Marchesa-baai. Batanta east coast. Marchesa bay.							
199	Vaarwaters en ankerplaatsen op de Noordkust van Nieuw-Guinee en nabijliggende eilanden (Kaap de Goede Hoop tot hoek d'Urville) . . . . . Anchorages on New Guinea north coast and adjacent islands (Cape of Good Hope to cape d'Urville).	—	1926	—	1929	—		1,50
	3. Zuidgedeelte van Straat Roemberpon.. . . . . Southern part of Roemberpon strait.	50.000						
	1. Eiland Roon — Roon island	100.000						
	5. Z.kust Japen. Wooi-baai — Japen south coast. Wooi bay.	50.000						
	6. id. id. Jaimaria-baai . . . . . Japen south coast. Jaimaria bay.	id.						
	4. id. id. Vaarwaters nabij Ansoes . . . . . Japen south coast. Approaches to Ansoes.	75.000						
	8. id. id. Seroei-baai — Japen south coast. Seroei bay.	50.000						
	2. id. id. Ambai-eilanden . . . . . Japen south coast. Ambai islands.	100.000						
	12. id. id. Randowaja-baai . . . . . Japen south coast. Randowaja bay.	50.000						
	9. id. id. Samberbaba-baai . . . . . Japen south coast. Samberbaba bay.	id.						
	7. N.kust id. Baaien van Pom en Serewen. . . . Japen north coast. Pom and Serewen bays.	id.						
	11. Baaien op N.kust Mios Noem . . . . . Bays on north coast Mios Noem.	id.						
	13. Noemfoor. Telok Roemboi	id.						
	10. Stille Oceaan. Mapia-eilanden. . . . . Pacific Ocean. Mapia islands.	200.000						

OPCARD 101 V3

Nº. (1)	TITEL DER KAART. TITLE OF CHART. (2)	Schaal 1: Scale 1: (3)	Jaar van Date of: uitgave. publication. (4)	herziene/de uitgave. last new edition. (5)	verbeterblad. chartlet. (6)	Laatste kleine druk op 1 Sept. 1951. Last reprint on Sept. 1st 1951. (7)	Prijs. Price. (8)
	Noordkust Nieuw-Guinee. (Vervolg). **New Guinea north coast.** (Continued).						gld.
200	Vaarwaters en ankerplaatsen op de Noordkust van Nieuw-Guinee en nabijliggende eilanden (Japen tot de grens). Anchorages on New Guinea north coast and adjacent islands (Japen to the boundary).	—	1920	—	—	—	1,25
	10. Monden der Mamberamo- en Matabori-rivier . . . Entrances to Mamberamo and Matabori rivers.	100.000					
	1. N.-kust N.-Guinee. Koemamba-eilanden tot Podena-eilanden . . . . . New Guinea north coast. Koemamba islands to Podena islands.	250.000					
	Podena-eilanden — Podena islands	50.000					
	Eiland Masi Masi — Masi Masi island	id.					
	Ankerplaats beZ. Liki — Liki anchorage . . .	25.000					
	3. Ankerplaatsen nabij Sarmi — Sarmi anchorages . . .	50.000					
	7. Wakdé-eilanden — Wakdé islands	id.					
	4. Ankerplaats bij Jamna — Jamna anchorage	id.					
	5. Matterer-baai — Matterer bay	id.					
	2. Demta- en Moeris-baai — Demta and Moeris bays . .	25.000					
	6. Tjintjan-baai — Tjintjan bay.	id.					
	West- en Zuidkust Nieuw-Guinee. New Guinea west and south coast.						
154	Zuidwest- en Zuidkust Nieuw-Guinee. Kaap van den Bosch tot Ned. Eng. grens . . . . . New Guinea southwest and south coast. Cape van den Bosch to the boundary.	1.000.000	1914	—	—	IV—22	2,—
407	Kai- en Aroe-eilanden en Zuidwestkust Nieuw-Guinee van Fak Fak tot Vlakke hoek *) . . . . . Kai and Aroe islands and New Guinea southwest coast from Fak Fak to Vlakke hoek.	500.000					
353	Westkust Nieuw-Guinee. Straat Sele tot MacCluer-golf. New Guinea west coast. Sele strait to MacCluer gulf.	200.000	1922	1930	—	—	2,25
352	id. id. MacCluer-golf . . . . . New Guinea west coast. MacCluer gulf.	id.	1922	—	—	—	1,50
351	id. id. MacCluer-golf tot Kaap van den Bosch . . . . . New Guinea west coast. MacCluer gulf to cape van den Bosch.	id.	1914	1929	—	—	2,75
324	id. id. Straat Sele . . . . . New Guinea west coast. Sele strait.	100.000	1918	1929	—	—	1,50
	met plans: Reede Sorong — Sorong road	37.500					
	id. Samate — Samate „	id.					
325	Westkust Nieuw-Guinee. Straat Sele (Noordelijk gedeelte). New Guinea west coast. Sele strait (Northern part).	50.000	1914	1929	—	—	1,75
357	Westkust Nieuw-Guinee. Westkust Salawati . . . . New Guinea west coast. Salawati west coast.	100.000	1923	—	—	—	1,75

*) In bewerking. — In preparation.

Nº. (1)	TITEL DER KAART. TITLE OF CHART. (2)	Schaal 1: Scale 1: (3)	Jaar van Date of: uitgave. publication. (4)	herziene/de uitgave. last new edition. (5)	verbeterblad. chartlet. (6)	Laatste kleine druk op 1 Sept. 1951. Last reprint on Sept. 1st 1951. (7)	Prijs. Price. (8)
	West- en Zuidkust Nieuw-Guinee. (Vervolg). **New Guinea west and south coast.** (Continued).						gld.
270	Vaarwaters en ankerplaatsen op de Westkust van Nieuw-Guinee. — Anchorages on the west coast of New Guinea . . .	—	1914	1929	—	—	2,—
	1. Sanggala- en Wap-baai. — Sanggala and Wap bays . .	50.000					
	2. Ankerplaatsen nabij Karas. — Karas anchorages . . .	100.000					
	3. Vaarwater nabij Pandjang. — Pandjang channel . . .	50.000					
	4. Salakiti-baai en Telok Tawar . . . . . Salakiti bay and Telok Tawar.	25.000					
	5. Reede Fak Fak. — Fak Fak road	id.					
	6. Patipi-baai, Salakiti-baai en Telok Tawar. . . . . Patipi and Salakiti bays and Telok Tawar.	50.000					
	7. Pisang-eilanden. — Pisang islands	id.					
	8. Vaarwater nabij Ogar en Baai van Sekar. . . . . Ogar channel and Sekar bay.	id.					
347	Zuidwestkust Nieuw-Guinee. Kaap van den Bosch tot Etna-baai. . . . . New Guinea southwest coast. Cape van den Bosch to Etna bay.	200.000	1913	1929	—	—	2,—
	met plan: Karoefa-rivier. — Karoefa river	100.000					
348	Baaien op de Zuidwestkust van Nieuw-Guinee. Blad I. Bays on the southwest coast of New Guinea. Sheet I.	75.000	1912	1929	—	—	1,25
	1. Kajoe Merah-baai en bocht van Lakahia. Kajoe Merah and Lakahia bays.						
	2. Etna-baai. — Etna bay.						
349	Baaien op de Zuidwestkust van Nieuw-Guinee. Blad II. Bays on the southwest coast of New Guinea. Sheet II.	—	1912	1929	—	—	2,—
	1. Kaimana-, Bitsjara- en Triton-baai . . . . . Kaimana, Bitsjara- and Triton bays.	75.000					
	Koningin Sophia-straat. Raaf-baai . . . Koningin Sophia strait. Raaf bay.	25.000					
	Koningin Sophia-straat. Java-baai . . . Koningin Sophia strait. Java bay.	id.					
	2. Straat Nautilus en vaarwater daar beoosten . . . Nautilus strait and eastern approach.	100.000					
350	Baaien op de Zuidwestkust van Nieuw-Guinee. Blad III. Bays on the southwest coast of New Guinea. Sheet III.	75.000	1912	1929	—	—	1,75
	1. Kamrau-baai — Kamrau bay.						
	2. Argoeni-baai. — Argoeni bay.						
272	Zuidwestkust Nieuw-Guinee. Digoel-rivier van den mond tot eiland Habee Sillam . . . . . New Guinea southwest coast. Digoel river from entrance to Habee Sillam island.	100.000	1929	—	—	—	1,25
273	Vaarwaters en ankerplaatsen op de Zuidkust van Nieuw-Guinee. (Prinses Marianne-straat tot de Nederlandsch-Engelsche grens) . . . . . Anchorages on the south coast of New Guinea. (Prinses Marianne strait to the Netherlands-British boundary).	—	1920	—	—	—	1,25
	1. Zuidkust Nieuw-Guinee. Prinses Marianne-straat tot Bian-rivier . . . . . New Guinea south coast. Prinses Marianne strait to Bian river.	200.000					
	2. Mond der Boelaka-rivier. — Boelaka river entrance . .	60.000					
	3. Middengedeelte der Prinses Marianne-straat. . . . Central part of Prinses Marianne strait.	100.000					
	4. Monden der Merauke- en Koembe-rivier . . . . . Entrances to Merauke and Koembe rivers.	75.000					

OPCARD 101 V3

NUMERIEKE LIJST DER KAARTEN.
NUMERICAL INDEX OF CHARTS.

Nº. (1)	TITEL. TITLE. (2)	Schaal 1 : Scale 1 : (3)	Bladzijde. Page. (4)	Prijs Price (5)
				gld.
2	O. I. Archipel, Westblad	3.000.000	11	2,50
3	id. id. Oostblad	id.	11	2,25
4	Sumatra. N.lijk gedeelte	1.000.000	11, 12, 16	2,—
5	W.kust Sumatra. Tjalang tot Roesa.	100.000	12	2,—
6	NW. hoek Sumatra en nabijliggende eilanden	id.	12, 16	2,50
7	NW.kust Sumatra. Tjalang tot Sigli.	250.000	12, 16	1,75
8	N.kust id. Sigli tot Diamantpunt.	200.000	16	2,25
9	O.kust id. blad I. Diamantpunt tot Deli-rivier.	id.	16	2,25
10	id. id. id. II. Deli- tot Asahan-rivier	id.	16	2,50
11	id. id. id. III. Asahan-rivier tot Straat Roepat	id.	16	2,—
12	id. id. id. IV. Straat Roepat tot Tg Parit (eil. Bengkalis)	id.	16	2,25
13	id. id. id. V. Tg Parit (eil. Bengkalis) tot Straat Doerian	id.	17	1,75
14	id. id. id. VI. Vaarwaters nabij de eilanden Bengkalis en Padang	id.	17	1,—
15	Langsa-baai en Langkat-rivier	50.000	17	1,75
16	Aroe-baai.	id.	17	1,50
17	Barito-rivier.	75.000	22	1,75
18				
19	Mond Belawan- en Deli-rivier	40.000	17	1,—
20	Asahan-rivier	id.	17	1,50
21	Monden Koealoe- en Panai-rivier; Baroemoen-rivier	Verschillend.	17	1,50
22	id. Toelang Bawang- en Mesoedji-rivier.	100.000	18	1,—
23	Vaarw. en ankerpl. nabij de Banjak-eilanden	Verschillend.	13	2,25
24	Siak-rivier	30.000	17	1,25
25				
26	W.kust Sumatra, Tjalang tot Tapa Toean	250.000	12	1,75
27	id. id. Simeuloe en nabijl. eilanden.	id.	12	1,50
28	id. id. Tapa Toean tot Sibolga en Banjak-eilanden	id.	12	2,—
29	id. id. Sibolga tot Temang en eiland Nias	id.	12	2,25
30	id. id. Temang tot Padang	id.	12	2,—
31	id. id. Padang tot Straat Soenda	1.000.000	11, 12	1,75
32	id. id. Enggano	100.000	15	1,—
33	id. id. Vaarwaters naar Benkoelen	50.000	15	1,—
34	id. Celebes, Hoek Mandar tot Doda	200.000	33	1,50
35	id. id. Pare Pare tot Mandar	100.000	33	2,25
36	Vaarw. en ankerpl. N. en N.O.kust Celebes	Verschillend.	34, 37	1,50
37	O.kust Borneo, Mª. Berau tot Mangkalihat	200.000	31	2,25
38	Z.lijk gedeelte Zuid-Chineesche Zee	1.000.000	11, 16, 19	2,75
39				

Nº. (1)	TITEL. TITLE. (2)	Schaal 1 : Scale 1 : (3)	Bladzijde. Page. (4)	Prijs. Price. (5)
				gld.
40	Riouw- en Lingga-Archipel, blad I	250.000	17	1,75
41	id id. id. id. II	id.	17	1,75
42	Straat Riouw	100.000	18	2,50
43	Amphitrite-baai en Indragiri-rivier	Verschillend.	18	2,50
44	Vaarw. en ankerpl. Riouw- en Lingga-Archipel, blad I	id.	18	2,—
45	id. id. id. id. -id. II	id.	18	1,50
46	Lingga-Archipel, Noordblad	125.000	18	2,25
47	id. id. Zuidblad	id.	18	2,25
48	Djambi-rivier	50.000	18	2,50
49	W.kust Billiton, Selioe tot Sebongkok	id.	19	2,50
50	Vaarw. en ankerpl. Billiton en Karimata	Verschillend.	19, 21	1,25
51	O.kust Billiton.	200.000	19	2,—
52	Straat Banka	300.000	18	2,—
53	NO.kust Banka. Reede Pangkal Pinang	50.000	19	1,—
54	ZO.kust Celebes, Noordblad	500.000	36	2,—
55	id. id. Zuidblad	id.	36	2,—
56	Vaarw. en ankerpl. op de NO.kust van Banka	50.000	19	1,—
57	O.kust Borneo, Mangkalihat tot Beraoe-rivier	200.000	31	2,25
58	id. id. Beraoe-rivier tot Tarakan	id.	31	2,25
59	id. id. Tarakan tot de Ned. Eng. grens	id.	31	2,25
60	Golf van Tomini. Pelasa tot Limba	125.000	37	2,25
61	N. en NO.kust Banka	200.000	18	2,50
62	Noordkust Celebes	500.000	34	2,25
63	Gaspar straten.	200.000	19	2,—
64	Vaarwaters naar Tandjoeng Pandan.	50.000	19	2,—
65				
66	Java Zee	1.000.000	11, 16, 22	2,75
67				
68	Java. Westblad	500.000	22	2,—
69	id. Middenblad.	id.	22	2,—
70	id. Oostblad.	id.	22	2,—
71	Straat Soenda	200.000	19, 22	2,50
72	Batoe eilanden	100.000	14	2,—
73	Vaarw. en ankerpl. Batoe-eilanden	Verschillend.	14	2,—
74	Vaarwaters nabij Pini	100.000	13	2,—
75	W.kust Sumatra, Ilir tot Temang	id.	13	2,25
76	id. id. Sibolga tot Ilir.	id.	13	2,50
77	id. id. Singkel tot Sibolga	id.	13	2,75
78	N.kust Java, blad I, Vierde punt tot Tandjoeng Priok	200.000	23	1,75
79	id. id. id. II, Tandjoeng Priok tot Cheribon	id.	23	2,50
80	id. id. id. III, Cheribon tot Semarang	id.	23	2,—
81	id. id. id. IV, Semarang tot Soerabaja.	id.	23	2,50
82	id. id. id. V, Soerabaja tot Straat Bali	id.	23	2,75
83	Eilanden in de Java Zee	Verschillend.	24	1,25

OPCARD 101 V3

N°. (1)	TITEL. TITLE. (2)	Schaal 1 : Scale 1 : (3)	Bladzijde. Page. (4)	Prijs Price (5)
				gld.
84				
85	Reeden N.kust Java, blad V.	25.000	23	1,—
86	W.lijke vaarwaters naar Batavia en Tandjoeng Priok	50.000	23	2,2
87	Kangean-eilanden.	200.000	25	2,2
88	Reeden N.kust Java, blad I.	Verschillend.	24	1,2
89	id. id. id. id. II	id.	24	1,5
90	id. id. id. id. III	50.000	24	1,2
91	id. id. id. id. IV	Verschillend.	24	0,7
92	Vaarwater naar Soemenep en Boender.	75.000	24	1,7
93	Z.kust Java. Straat Soenda tot Wijnkoopsbaai	200.000	23	1,5
94	Vaarw. en ankerpl. Straat Soenda, blad I	Verschillend.	19, 23	1,2
95	id. id. id. id. id. II	id.	19, 23	1,2
96				
97	Westervaarwater Soerabaja	75.000	24	1,2
98	Ooster id. id.	id.	24	1,—
99	Ankerpl. Kangean-eilanden	Verschillend.	25	0,7
100	N.- en W.-kust Sumatra, Diamantpunt tot Singkel	500.000	12, 16	2,—
101	O.kust Sumatra. Diamantpunt tot Asahan-rivier	id.	16	1,7
102	id. id. Asahan-rivier tot Singapoera	id.	16	2,—
103	id. id. Singapoera tot Straat Banka	id.	16	2,—
104	id. id. Straat Banka tot Noordwachter	id.	16	1,7
105	Straat Doerian.	100.000	17	2,—
106	id. Boelan	50.000	18	1,2
107	id. Wowoni en vaarwater naar Kendari-baai	100.000	37	1,2
108	Penandjoeng-baai en Zeegat Tjilatjap	Verschillend.	24	1,2
109	Baaien Z.kust Java	id.	25	1,5
110	Vaarwaters en ankerpl. in Straat Boeton	id.	39	1,5
111	Kleine Soenda-eilanden en Flores Zee, Westblad	1.000.000	11, 25	2,2
112	id. id. id. id. Oostblad	id.	11, 25	2,—
113	Kl. Soenda eilanden, blad I	500.000	25	2,—
114	id. id. id. II.	id.	25	2,—
115	id. id. id. III	id.	25	1,5
116	id. id. id. IV	id.	25	2,2
117	id. id. id. V.	id.	25	2,2
118	NW.kust Celebes, Noordwachter tot Stroomenkaap	200.000	33	1,5
119	W.kust Celebes, Doda tot Noordwachter	id.	33	2,—
120	N.lijk gedeelte Straat Makasser.	1.000.000	11, 31	1,2
121	Straat Makasser	id.	11, 31	1,7
122	ZO.kust Borneo. Straat Laoet tot Kloempang-baai.	200.000	31	2,—
123	Vaarw. naar Makasser. Noordblad.	100.000	33	2,—
124	Vaarw. en ankerpl. O.kust Borneo, blad I	Verschillend.	32	1,—
125	O.kust Borneo, Ma. Djawa tot Kloempang-baai.	200.000	31	1,7
126	Straat Makasser. Noordblad	500.000	31	2,—
127	id. id. Middenblad	id.	31	2,—
128	id. id. Zuidblad	id.	31	2,2

N°. (1)	TITEL. TITLE. (2)	Schaal 1 : Scale 1 : (3)	Bladzijde. Page. (4)	Prijs. Price. (5)
				gld.
129	Straat Laoet	100.000	31	1,—
130	Monden Koetei-rivier	150.000	31	1,25
131	id. Tjenrana-rivier	20.000	40	1,—
132	O.kust Borneo, Beraoe-rivier tot de Ned. Eng. grens.	500.000	31	1,25
133	Vaarw. en ankerpl. O.kust Borneo, blad II	Verschillend.	32	1,—
134	Vaarw. en ankerpl. Mentawei-eilanden, blad II.	50.000	16	1,50
135	W.kust Sumatra. Singkel tot Padang	500.000	12	2,25
136	id. id. Padang tot Benkoelen en Mentawei-eilanden	id.	12	2,50
137	id. id. Benkoelen tot Straat Soenda.	id.	12	2,25
138	Ankerpl. Z.kust Celebes	Verschillend.	41	1,25
139	Vaarw. naar Makasser, Zuidblad	100.000	33	1,25
140	Golf van Tomini	500.000	36	2,50
141	O.kust Celebes. Noordblad	1.000.000	11, 34, 36	2,25
142	id. id.	id.	11, 36	
143	Saleier	200.000	41	1,25
144	Z.kust Celebes en W.zijde golf van Boni	id.	40	2,75
145	Moluksche Archipel. Noordblad.	1.000.000	11, 41	2,—
146	id. id. Zuidblad	id.	11, 41	2,—
147	Anambas- en Natoena-eilanden.	500.000	19	2,75
148	W.kust Borneo. St. Petrus tot Seroetoe	id.	19	2,50
149	Straat Karimata	id.	19, 22	1,75
150	Z.kust Borneo. Poeting tot Straat Laoet	id.	22	2,—
151				
152	Bingkoka-baai	100.000	40	1,50
153	Groote Sambas-rivier	50.000	21	1,—
154	ZW. en Z.kust Nieuw-Guinee	1.000.000	11, 48	2,—
155	N.kust Nieuw Guinee. Kaap de Goede Hoop tot de grens.	id.	11, 45	1,75
156	Sampit-rivier	50.000	22	1,—
157				
158	Koetei-rivier. Ma. Berau tot Seboeloe	50.000	32	2,—
159	id. Ma. Bajor, -Bekapai en -Djawa.	id.	32	2,—
160	Palembang-rivier	50.000	18	1,50
161	Sangi	100.000	35	1,25
162	Kai-eilanden	200.000	45	
163	Nias. Noordblad	100.000	14	2,50
164	id. Zuidblad.	id.	14	2,50
165	W.kust Sumatra. Priaman tot Njamoek	id.	15	1,75
166	Loegoe Sibigo	25.000	13	1,—
167	Telok Dalam en Loegoe Sibaboe	id.	13	1,50
168	Sinabang-baai en Telok Linggi.	id.	13	0,75
169	Straat Banka. Noordblad	150.000	18	1,75
170	id. id. Zuidblad	id.	18	1,75
171	Sangkoelirang-baai	100.000	32	0,75
172	Mond Rokan-rivier	id.	17	1,—

OPCARD 101 V3

N°. (1)	TITEL. TITLE. (2)	Schaal 1 : Scale 1 : (3)	Bladzijde. Page. (4)	Prijs Price (5)
				gld.
173	W.kust Celebes. Kapoposang tot hoek Mandar	200.000	33	1,75
174	Eilanden en ankerpl. in Zuidgedeelte Straat Makasser	Verschillend.	31	1,75
175	Vaarw. en ankerpl. W.kust Celebes, blad I	id.	33	1,25
176	id. id. id. id. id. id. II	id.	33	1,25
177	id. id. id. nabij Nias, blad I	id.	14	1,—
178	id. id. id. id. id. id. II	id.	14	1,—
179	id. id. id. W.kust Sumatra, Singkel tot Taboejoeng	id.	14	1,—
180	id. id. id. id. id. Taboejoeng tot Padang.	id.	14	1,75
181	Anambas-eilanden	175.000	20	1,75
182	id. NO. groep	75.000	20	1,75
183	Ankerpl. Sangi- en Talaud-eilanden	Verschillend.	35	0,75
184	id. Talaud- en Kawio eilanden.	id.	35	0,50
185	Vaarw. en ankerpl. O.kust Celebes, blad I	id.	38	0,75
186	id. id. id. id. id. id. II	id.	38	1,25
187				
188	id. id. id. ZO.kust Celebes, blad I	id.	39	1,25
189	Eilanden in de Banda Zee	id.	44	
190				
191				
192	Golf van Tomini. Togian-eilanden	75.000	37	2,50
193				
194				
195				
196				
197				
198	Vaarw. en ankerpl. nabij Waigeo en Batanta	50.000	47	1,25
199	id. id. id. N.kust N.Guinee (Kaap de Goede Hoop tot hoek d'Urville)	Verschillend.	47	1,50
200	Vaarw. en ankerpl. N.kust N. Guinee (Japen tot de grens)	id.	48	1,25
201	Zeegat Texel	50.000	9	2,25
202	id. Hoek van Holland en Goeree	id.	9	2,75
203	Monden Schelde	id.	9	3,25
204	Zeegaten Brouwershaven en Zieriksee	id.	9	3,—
205	id. Terschelling en Ameland en Eierl. gronden	id.	9	3,—
206	Friesche zeegat	id.	9	2,25
207	Monden Eems	id.	9	3,—
208				
209	Haringvliet, Krammer, Volkerak en Holl. Diep.	30.000	9	3,—
210	St. Martijn, Saba, St. Eustasius	250.000	10	2,25
211	Plannen en ankerpl. Aruba, Bonaire en Kl. Curaçao	Verschillend.	10	1,—
212	Zuiderzee	100.000	9	4,—
213	Baaien op de Zuidwestkust van Curaçao	Verschillend.	10	1,50
214	De Schelde, Vlissingen tot Antwerpen	50.000	9	2,50
215	Riviermonden Ned. Guyana, blad I	75.000	10	1,75
216	Wester-Schelde van Hansweerd tot boven Bat	30.000	9	1,—

N°. (1)	TITEL. TITLE. (2)	Schaal 1 : Scale 1 : (3)	Bladzijde. Page. (4)	Prijs. Price. (5)
				gld.
217	Kust Guyana, Essequebo-rivier tot Cayenne	750.000	10	2,25
218	Suriname R. tot Paramaribo	75.000	10	0,75
219	De Maas tot Rotterdam	30.000	9	3,—
220	Veregat en Zandkreek	id.	9	1,—
221				
222	Riviermonden Ned. Guyana, blad II	Verschillend.	10	1,50
223	Curaçao, Bonaire en Aruba	300.000	10	1,75
224	Vaarw. in de Zuiderzee. Noordblad	50.000	9	2,75
225	id. naar de id. Zuidblad.	id.	9	3,50
226	Nederl. kust, IJmuiden tot Eems.	250.000	9	3,—
227	id. id. West-Hinder tot Texel.	id.	9	2,—
228	Plannenkaart van Nederland	Verschillend.	9	1,75
229	Vaarw. en ankerpl. nabij ZO.kust Celebes, blad II	id.	39	1,25
230	id. id. O.kust Sumatra.	id.	17	1,—
231	W.kust Sumatra. Njamoek tot Katang Katang.	100.000	15	2,—
232	O.kust Celebes. Tg. Flesko tot Gorontalo	200.000	36	1,50
233				
234	Aroe-eilanden	250.000	45	1,75
235				
236				
237				
238	Vaarw. en ankerpl. Aroe-eilanden.	Verschillend.	45	1,25
239				
240				
241	W.kust Sumatra. Padang tot Indrapoera	250.000	12	2,25
242	id. id. Indrapoera tot Ketahoen	id.	12	2,75
243	id. id. Ketahoen tot Sambat-baai.	id.	12	2,50
244	id. id. Sambat-baai tot Vlakke hoek	id.	12	2,50
245	Siberoet (Noordelijk gedeelte)	100.000	15	2,50
246	Zeebloemstraat	id.	15	2,—
247	Straat Sipoera	id.	15	1,75
248				
249	W.kust Sumatra. Tapa Toean tot beN. Banjak-eilanden	id.	13	2,—
250	Banjak-eilanden	id.	13	2,25
251	Simeuloe	150.000	13	2,25
252				
253	N.kust N. Guinee, Tanah Merahbaai tot de grens.	id.	47	1,—
254	Monden Beraoe-rivier	100.000	32	1,25
255	Beraoe-rivier	50.000	32	1,50
256	Monden Boeloengan-rivier	100.000	32	1,50
257	Boeloengan-rivier tot Tandjoeng Selor	40.000	32	1,75
258				
259	Monden Sesajap-rivier	100.000	32	2,25
260	Vaarw. en ankerpl. Kl. Soenda-eilanden, blad I	Verschillend.	25, 26	1,—
261	id. id. id. id. id. II	id.	27	1,—

OPCARD 101 V3

Nº. (1)	TITEL. TITLE. (2)	Schaal 1 : Scale 1 : (3)	Bladzijde. Page. (4)	Prijs. Price. (5)
				gld.
262	Vaarw. en ankerpl. Kl. Soenda-eilanden, blad III	Verschillend.	27	2,—
263	id. id. id. id. id. IV	id.	27	1,75
264	id. id. id. id. id. V	50.000	28	1,25
265	id. id. id. id. id. VI	id.	28	1,75
266	Soembawa. W.- en O.gedeelte Saleh-baai	id.	28	1,25
267	id. Middengedeelte id.	id.	28	1,25
268	Vaarw. en ankerpl. Straat Sape	id.	28	1,50
269	id. id. Z.kust Flores.	Verschillend.	29	1,25
270	id. id. W.kust N.-Guinee	id.	49	2,—
271				
272	Digoel-rivier van mond tot eil. Habee Sillam	100.000	49	1,25
273	Vaarw. en ankerpl. Z.kust N.-Guinee	Verschillend.	49	1,25
274				
275				
276	Vaarw. en ankerpl. nabij Simeuloe	id.	13	1,25
277	Zuid-Pagai	100.000	15	2,25
278	Vaarw. en ankerpl. Mentawei-eilanden, blad I	Verschillend.	15	1,25
279	id. id. W.kust Sumatra (Padang tot Str. Soenda).	id.	15	1,25
280	N.- en Groot-Natoena-eilanden	200.000	20	2,50
281	Tambelan- en Badas-eilanden	id.	20	2,25
282	W.kust Borneo, blad I, Datoe tot Bajoeng	id.	20	2,—
283	id. id. id. II, Sambas-rivier tot Pontianak	id.	20	2,—
284	id. id. id. III, Pontianak tot Maja	id.	20	2,—
285	id. id. id. IV, Karimata-eilanden	id.	20	2,—
286	id. id. id. V, ZW.hoek Borneo	id.	20	2,—
287	Z.kust Borneo, Westblad, Sambar tot Poeting	id.	22	2,—
288	id. id. Middenblad, Poeting tot Malatajoer	id.	22	2,50
289	id. id. Oostblad, Malatajoer tot Straat Laoet	id.	22	2,25
290	Straat Bali	id.	25	1,50
291	id. Lombok	id.	25	1,75
292	W.kust Lombok, Tamberan tot Papak	100.000	27	1,50
293	Straat Alas	200.000	25	1,50
294	Soembawa, Middenblad	id.	25	2,—
295	Straten tusschen Soembawa en Flores	id.	26	2,—
296	id. Linta en Molo, Noordblad	50.000	28	2,50
297	id. id. id. id. Zuidblad	id.	28	2,25
298	Soemba	250.000	26	2,—
299	Flores, Middenblad	200.000	26	2,—
300	id. Oostblad	id.	26	2,—
301	Straten tusschen Flores en Lomblèn	100.000	29	2,50
302	Vaarw. en ankerpl. O.kust Flores en Solor-eilanden	Verschillend.	30	1,25
303	ZO.gedeelte van Soemba	100.000	28	2,25
304	Vaarw. en ankerpl. nabij Soemba	Verschillend.	29	1,75
305	Golf van Tomini, blad I	200.000	36	1,50
306	id. id. id. id. II	id.	36	1,50

Nº. (1)	TITEL. TITLE. (2)	Schaal 1 : Scale 1 : (3)	Bladzijde. Page. (4)	Prijs. Price. (5)
				gld.
307	Golf van Tomini, blad III	200.000	36	1,50
308	id. id. id. id. IV	id.	37	1,75
309	id. id. id. id. V	id.	37	1,50
310	O.kust Celebes, Straat Peleng tot Dongkala	125.000	37	2,75
311	Banggai-archipel	200.000	37	2,25
312	Soela-eilanden	id.	43	2,75
313	O.kust Celebes, Dongkala tot Labengké	id.	37	1,50
314	id id. Labengké tot Straat Boeton	id.	37	1,50
315	Vaarwaters nabij Boeton en Moena, Noordblad	id.	39	2,—
316	id. id. id. id. id. Zuidblad	id.	39	2,—
317	Toekang Besi-eilanden	id.	39	1,50
318	Z.kust Celebes, Bingkoka-baai tot Str. Tioro en eil. Kabaëna	id.	40	1,50
319	N.gedeelte Golf van Boni	id.	40	2,25
320	Sawoe-eilanden	100.000	30	2,—
321	Zuidwestgedeelte van Timor en Roti	200.000	26	2,—
322	Roti	100.000	30	3,—
323	W.kust Timor, Tg. Mas tot Straat Roti	id.	30	2,—
324	Straat Sele	100.000	48	1,50
325	id. id. (Noordelijk gedeelte)	50.000	48	1,75
326	Vaarw. en ankerpl. O.kust Celebes, blad III	Verschillend.	38	1,—
327	Sangi- en Talaud-eilanden	500.000	34	1,50
328	Zuidkust Timor. Westblad	200.000	26	2,50
329	id. id. Oostblad	id.	26	2,—
330	Kota Waringin-rivier en mond Djelai-rivier	50.000	22	1,—
331	Groot-Natoena	100.000	20	2,25
332	Vaarw. en ankerpl. N.- en Groot-Natoena-eilanden	Verschillend.	20	2,50
333	id. id. id. Z.Natoena-eilanden	id.	20	2,25
334	id. id. id. W.kust Borneo, blad I	50.000	21	1,50
335	id. id. id. id. id. id. II	Verschillend.	21	1,50
336	id. id. id. id id. id. III	id.	21	1,50
337	Kapoeas (Kleine Dajak)-rivier	50.000	22	1,50
338	Kahajan-rivier	id.	22	1,25
339	Mendawai-rivier en mond Pemboeang-rivier	id.	22	1,—
340	Koemai-rivier	id.	22	1,—
341				
342	N.kust Celebes, Stroomenkaap tot Kwandang-baai	200.000	34	1,50
343	id. id. Kwandang-baai tot Mariri	id.	34	1,75
344	N. en NO.kust Celebes, Mariri tot Toloe	id.	34, 36	2,—
345	Vaarw. en ankerpl. N.kust Flores, blad I	Verschillend.	29	1,50
346	id. id. id. id. id. id. II	id.	29	3,—
347	ZW.kust N. Guinee, Kp. v. d. Bosch tot Etna-baai	200.000	49	2,—
348	Baaien op de ZW.kust van N. Guinee, blad I	75.000	49	1,25
349	id. id. id. id. id. id. id. II	Verschillend.	49	2,—
350	id. id. id. id. id. id. id. III	75.000	49	1,75
351	W.kust N. Guinee. MacCluergolf tot Kp. v. d. Bosch	200.000	48	2,75

QPCARD 101 v3

Nº. (1)	TITEL. TITLE. (2)	Schaal 1 : Scale 1 : (3)	Bladzijde. Page. (4)	Prijs. Price. (5)
				gld.
352	W.kust N. Guinee, MacCluergolf	200.000	48	1,50
353	id. id. Straat Sele tot MacCluergolf	id.	48	2,25
354	Misool en nabijliggende eilanden	id.	43	2,75
355				
356				
357	W.kust N. Guinee. W.kust Salawati	100.000	48	1,75
358	Misool. ZO. blad	id.	44	1,50
359				
360				
361				
362				
363	Waigeo en Straat Dampier	200.000	46	2,50
364	N.kust N.-Guinee. Straat Sélé tot Kp. de Goede Hoop	id.	46	1,25
365	id. id. Kp. de Goede Hoop tot Manokwari	id.	46	1,75
366	id. id. Geelvinkbaai (Westblad)	id.	46	2,25
367	id. id. id. (Zuidblad)	id.	46	2,50
368	id. id. id. (Oostblad) en eiland Japen	id.	46	2,50
369	id. id. Koeroedoe tot Wakdé-eilanden	id.	46	
370	Straat Tioro	100.000	39	1,75
371	Vaarw. en ankerpl. Toekang Besi-eilanden	Verschillend.	40	1,—
372	Tana Djampea en nabijliggende eilanden	200.000	30	2,50
373	Vaarw. en ankerpl. Tana Djampea en naburige eilanden	Verschillend.	30	1,75
374	Paternoster- en Postiljon-eilanden	250.000	30	2,—
375	Sermata-eilanden, W.blad.	200.000	26, 44	2,50
376	Alor-eilanden en NW.kust Timor.	id.	26	2,75
377	Oostel. Sermata-eil. en eil. in Zuid. gedeelte Banda Zee	Verschillend.	44	2,25
378	Noordkust Timor en Wètar	200.000	26	2,25
379	N.kust N.-Guinee. Wakdé-eilanden tot de grens	id.	46	
380	Schouten-eilanden	250.000	46	1,50
381				
382	Tanimbar-eilanden	250.000	44	2,—
383	Vaarw. en ankerpl. Tanimbar-eilanden	Verschillend.	45	2,25
384				
385	W.kust Halmahera. Zuid-Loloda-eilanden tot Makian	200.000	41	1,75
386	Noord-Halmahera en Morotai	id.	41	2,25
387	O-kust Halmahera. Miti tot Inggelang	id.	41	2,25
388	id. id. Inggelang tot Widi-eilanden	id.	42	2,75
389	W.kust id. Makian tot Gane-baai en Batjan-eilanden	id.	42	1,75
390	Straat Obi	id.	42	2,50
391	Vaarw. en ankerpl. nabij Noordelijk Halmahera	Verschillend.	42	2,—
392	Vaarwaters beW. Batjan	100.000	42	1,25
393				
394				
395				
396				

Nº. (1)	TITEL. TITLE. (2)	Schaal 1 : Scale 1 : (3)	Bladzijde. Page. (4)	Prijs. Price. (5)
				gld.
397	Boeroe	200.000	43	2.25
398	Ceram. Westblad	id.	43	3.—
399	id. Oostblad	id.	43	3.—
400	N.kust Nieuw-Guinee. Japen tot hoek Germania	500.000	45	1.50
401	id. id. Tg. Boropon tot O.punt Japen	id.	45	2.—
402	Zee van Halmahera en NW.kust N.-Guinee	id.	41, 45	2.75
403				
404	Moluksche Zee (Zuidblad)	id.	41	2.75
405	Boeroe en Soela-eilanden	id.	41	
406	Ceram, Misool en Obi-eilanden	id.	41	
407	Kai- en Aroe-eilanden en ZW.kust N.Guinee	id.	44, 48	
408	Sermata- en Tanimbar-eilanden	id.	44	2.—
409				
410				
411				
412				
413				
414				
415				
416				
417				
418				
419				
420				
421				
422				
423				
424				
425				
426				
427				
428				
429				
430				
431				
432				
433				
434				
435				
436				
437				

OPCARD 101 V3

BOEKWERKEN. — BOOKS.

TITEL. — TITLE. (1)	Jaar van Date of: uitgave. publication. (2)	aanvullingsblad. supplement. (3)	Prijs. Price. (4)
			gld.
Zeemansgids voor de Nederlandsche kust, met bijlagen I (Lichtenlijst), II (Betonningstaat), III (Gegevens omtrent Nederlandsche havens) en IV (Dieptenstaat) *)	1930	1931	3,—
Sailing directions for the Netherlands coast, with appendix I (List of lights), II (List of buoyage), III (Data on Netherlands ports) and IV (List of depths). *)			
Zeemansgids voor Nederlandsch Oost-Indië. Deel I. Westelijk gedeelte . .	1929	1931	7,50
Sailing directions for Netherlands East Indies. Vol. I. Western part.			
Zeemansgids voor Nederlandsch Oost-Indië. Deel II. Midden gedeelte . .	1931	—	7,50
Sailing directions for Netherlands East Indies. Vol. II. Central part.			
Zeemansgids voor den Oost-Indischen Archipel. Deel V . . . . . Hierin zijn vervallen de bladzijden 11 t/m 115, 126 t/m 328 en 339 t/m 342.	1922	1931	2,50
The pages 11 to 115, 126 to 328 and 339 to 342 are cancelled.			
Zeemansgids voor den Oost-Indischen Archipel. Deel VI	1922	1931	5,—
Zeemansgids voor Nederlandsch West-Indië, tevens bevattende lichtenlijst en betonningstaat.	1928	1931	1,—
Sailing directions for Netherlands West Indies, also containing lists of lights and buoyage.			
Lichtenlijst van Ned. Oost-Indië. Uitgegeven door het Hoofdkantoor van Scheepvaart te Weltevreden (Batavia)	1930	—	2,50
List of lights of Netherlands East Indies. Published by Hoofdkantoor van Scheepvaart at Weltevreden (Batavia).			
Betonningstaat van Ned. Oost-Indië. (Bericht aan Zeevarenden n°. 1, Batavia).	—	—	—
List of buoyage of Netherlands East Indies. (Notice to Mariners n°. 1, Batavia).			
Overzicht der getijleer ten dienste der hydrographische opneming . . .	1919	—	2,—
Generalisation of the theory of tides for use in hydrographic surveys.			
De methode der kleinste kwadraten en hare toepassing bij de hydrographische triangulatie	1923	—	1,50
The method of the least squares and its application to hydrographic triangulation.			
Kaartprojecties beschouwd uit een hydrographisch oogpunt	1924	—	2,—
Map-projections from a hydrographic standpoint.			
Hydrographisch opnemen	1925	—	2,—
Hydrographic surveying.			

*) Bijlage I ook afzonderlijk verkrijgbaar — Appendix I also separately obtainable — à f 0,50.
id. II id. id. id. „ II „ „ „ à 0,25.
id. III id. id. id. „ III „ „ „ à 0,50.
id. IV id. id. id. „ IV „ „ „ à 0,25.

TITEL. — TITLE. (1)	Jaar van Date of: uitgave. publication. (2)	aanvullingsblad. supplement. (3)	Prijs. Price. (4)
			gld.
Algemeene toelichting op de samenstelling en het gebruik van de Ned. zeekaarten, zeemansgidsen en verdere uitgaven der Afd. Hydrographie van het Min. van Marine, 2e druk	1924	—	0,50
General account on the use of charts and other publications, issued by the Hydrographic Department of the Netherlands, 2nd edition.			
Catalogus van kaarten en boekwerken	1931	—	1,—
Catalogue of charts and books.			

OPCARD 101 v3

LIST OF PUBLICATIONS ISSUED BY THE INTERNATIONAL HYDROGRAPHIC BUREAU AT MONACO.

	Dollars
I. REPORTS OF PROCEEDINGS OF THE INTERNATIONAL HYDROGRAPHIC CONFERENCES.	
1st Conference, London, 1919.	2,50
2nd Conference, Monaco, 1926	2,50
II. STATUTES OF THE INTERNATIONAL HYDROGRAPHIC BUREAU, 1926	0,20
III. ANNUAL REPORTS OF THE INTERNATIONAL HYDROGRAPHIC BUREAU (since 1921), each volume	0,20
Note. — (These reports deal only with administrative and financial matters relative to the Bureau.)	
IV. SPECIAL PUBLICATIONS ON TECHNICAL SUBJECTS (not reproduced in the Hydrographic Review which follows their issue).	
N° 8a. Further Summary of Data on Uniformity in Storm Warning Signals. July 1926	0,10
N° 11. Summary of Data on Wind Force and the Beaufort Scale. April 1926	0,10
N° 12. Investigation of Harmonic Constants: Prediction of Tides and Currents, and their description by means of these Constants. May 1926	0,50
N° 12a. Table of Harmonic Constants	0,50
N° 13. Tide Predicting Machines. July 1926.	2,—
N° 20. General List, arranged by Oceans, of Shoals of Doubtful Existence and of Shoals the Positions of which are Doubtful or Approximate. January 1928.	0,30
N° 21. Table of Meridional Parts. December 1928.	0,60
N° 22. Manual of Symbols and Abbreviations in use on Charts. September 1928.	1.—
N° 23. Limits of Oceans and Seas. August 1928	0,35
N° 24. List of Geographical Positions. Part I. April 1930	1,—
Part II. February 1931	1,50
N° 25. Catalogue of Original Charts, Part I (Seas of Europe), April 1929, with Supplement, February 1st, 1930	0,50
N° 25a. Catalogue of Original Charts, Part II (Atlantic Ocean—Indian Ocean), May 1931	0,50
N° 26. List of Harmonic Constants. 1931	
C—1. Planisphere, Mercator proj. Scale on Eq. 1:45.000.000	0,30
V. HYDROGRAPHIC REVIEW (published in May and November of each year since 1923, except November 1923 and November 1926), each volume	2,—
VI. HYDROGRAPHIC BULLETIN (published each month commencing January 1928), each number.	0,20
Price of 12 consecutive numbers	2,—
VII. YEAR-BOOK (published each year, commencing January 1928), each volume	1,—

These publications may be obtained by application to:

The Secretary-General
INTERNATIONAL HYDROGRAPHIC BUREAU
Quai ~~Quai~~ de Plaisance
MONTE-CARLO (Principality of Monaco).

There are English and French Editions of all publications with the exception of the *Report of Proceedings* of the International Hydrographic Conference, London 1919, which is issued in English only. The Edition required should be specified.
All prices are in U. S. A. dollars. Postage extra.

BLADWIJZER

VAN NAMEN, VOORKOMENDE IN DE TITELS VAN KAARTEN EN PLANNEN.

ALPHABETICAL INDEX OF NAMES IN TITLES OF CHARTS AND PLANS.

A.		Kaart N°. Chart N°.	Bladz. Page.
Adaoet, reede; Selaroe	*Tanimbar-eil.*	383	45
Aemere-baai; Flores	*Kl. Soenda-eil.*	269	29
Afoeloe-baai; Nias	*W.kust Sumatra*	178	14
Ajerbangis, baai	„ „	180	14
Ajoe-eilanden	*N.kust N.-Guinee*	363	46
Ake Selaka, reede; Halmahera	*Molukssche Arch.*	387	41
Alas, straat	*Kl. Soenda-eil.*	263, 293	27, 25
Alor-eilanden	„ „	376	26
Amahai, baai; Ceram	*Molukssche Arch.*	398	43
Amar, reede; Gorong-eilanden	*Molukssche Arch.*	399	43
Ambai-eilanden; Japen	*N.kust N.-Guinee*	199	47
Ambon, reede	*Molukssche Arch.*	398	43
Ameland, zeegat	*Nederland.*	205	9
Amoerang, baai en reede	*N.kust Celebes*	36	34
Ampenan, reede; Lombok	*Kl. Soenda-eil.*	292	27
Amphitrite-baai	*O.kust Sumatra.*	43	18
Ampibabo, reede; Golf van Tomini	*O.kust Celebes.*	185	38
Amsterdam, havens	*Nederland*	228	9
Anambas-eilanden	*Z.-Chinecesche Zee*	147, 181, 182	19, 20
Angelika-droogte	*Flores Zee.*	346	29
Ankerplaats, zie Eigennaam. (Anchorage, see Proper name).			
Anna-baai (St. —); Curaçao	*West-Indië.*	213	10
Ansoes, vaarwaters; Japen	*N.kust N.-Guinee.*	199	47
Arangkaä, ankerplaats; Talaud-eilanden	*Celebes-Zee.*	184	35
Ardjoeno-baai	*O.kust Celebes*	326	38
Arends-eiland	*Java-Zee.*	83	24
Argoeni-baai	*Z. W.kust N.-Guinee.*	350	49
Aroe-baai	*O.kust Sumatra*	16	17
Aroe-eilanden		234, 407	45, 44, 48
Aroeah-eilanden, N. W. groep	*O.kust Sumatra*	230	17
Aroïh Lam Poejang	*N. W.hoek Sumatra.*	6	12
Aruba	*West-Indië.*	211, 223	10
Asahan-rivier	*O.kust Sumatra.*	20	17
Asaoedi, reede; Ceram	*Molukssche Arch.*	398	43
Asia-eilanden	*N.kust N.-Guinee*	363	46
Atapoepoe, reede; Timor	*Kl. Soenda-eil.*	376	26
B.			
Baä (Namodale), reede; Roti	*Kl. Soenda-eil.*	322	30
Baai, zie Eigennaam. (Bay, see Proper name).			
Baars-eiland (Kakabia)	*Flores Zee.*	373	30
Babi, eiland	*W.kust Sumatra.*	251	13
Badas-eilanden	*Z.-Chinecesche Zee.*	335, 281	21, 20
Badjowe, reede; Golf van Boni	*Z.kust Celebes.*	138	41
Bajah, reede	„ *Java.*	109	25
Bajeuën-rivier	*O.kust Sumatra.*	15	17
Bajoli-rivier	„ *Celebes.*	326	38
Bakoeng, vaarwater bij —	*Lingga-arch.*	44	18
Balangnipa, reede	*W.kust Celebes*	176	33
Bali, straat	*Kl. Soenda-eil.*	290	25
Balik Papan, baai en reede	*O.kust Borneo.*	124	32
Balimbing-baai	*W.kust Sumatra*	279	15
Balingara, reede; Golf van Tomini	*O.kust Celebes.*	186	38
Balokbaai, Billiton	*O.kust Sumatra.*	50	19
Banano, reede; Golf van Tomini	*O.kust Celebes.*	186	38
Banda-eilanden	*Molukssche Arch.*	189	44
Banggai-archipel	*O.kust Celebes.*	311	37
„ , baai	„ „ .	311	37
Bangka, straat	*N.kust „ .*	62	34
Banjak-eilanden	*W.kust Sumatra.*	23, 28, 250	13, 12
Banjoewangi, reede	*O.kust Java.*	260	26
Banjoewedang, baai; Bali	*Kl. Soenda-eil.*	261	27
Banka, N. en N.O. kust	*O.kust Sumatra.*	61	18
„ straat	„ „	52, 169, 170	18

		Kaart N°. Chart N°.	Bladz. Page.
Banta, eiland; Straat Sape	*Kl. Soenda-eil.*	268	28
Banten, baai van —	*N.kust Java.*	95	23
Barbe (St.-), eiland	*Z.-Chineesche Zee.*	335	21
Barito-rivier	*Z.kust Borneo.*	17	22
Baroemoen-rivier	*O.kust Sumatra.*	21	17
Baroes, reede	*W.kust Sumatra.*	179	14
Batang Hari, zie Djambi-rivier.			
Batang Pele, straat; Waigeo	*N.kust N.-Guinee.*	198	47
Batavia, W. vaarwater naar —	*Java.*	86	23
„ reede	„ „	85	23
Batjan-eilanden	*W.kust Halmahera.*	389	42
Batjan, vaarwaters beW. —	„ „	392	42
Batoe, reede; Bali	*Kl. Soenda-eil.*	261	27
„ -eilanden	*W.kust Sumatra.*	72, 73	14
„ Bara-rivier, mond	*O.kust* „	230	17
„ Baranggo, ankerplaats; Talaud-eilanden	*Celebes Zee*	184	35
„ Tara (Komba), eiland	*Flores Zee.*	302	30
Batoela, reede; Halmahera	*Molukksche Arch.*	389	42
Bawean	*Java Zee.*	83	24
Belang, reede	*O.kust Celebes.*	36	34
Belang Belang, baai	*W.kust* „	175	33
Belanta, reede	*O.kust* „	326	38
Belantoeng-baai	*Z.kust Sumatra.*	94	23
Belawan, rivier en haven	*O.kust* „	19	17
Belonligoen, baai	*N.kust Celebes.*	62	34
Benda, reede; Soemba	*Kl. Soenda-eil.*	303	28
Bengkoenat-baai	*W.kust Sumatra.*	279	15
Benkoelen, vaarwaters naar — en reede	„ „	33	15
Benoa, vaarwater; Bali	*Kl. Soenda eil.*	262	27
Benteng, reede; Tana Djampea	*Flores Zee*	373	30
Beo-baai; Talaud-eilanden	*Celebes Zee.*	184	35
Beraoe-rivier	*O.kust Borneo.*	254, 255	32
Berhala, eiland	*O.kust Sumatra.*	230	17
Berri Berri, ankerpl.; Morotai	*Molukksche Arch.*	391	42
Besi-baai; Ceram	„ „	398	43
Besoeki, reede	*N.kust Java.*	90	24
Biaro, N.kust; Sangi-eilanden	*Celebes Zee.*	183	35
„ ankerplaats nabij N.W.kust —; Sangi-eiland.	„ „	183	35
Billiton, W.kust	*O.kust Sumatra.*	49	19
„ O.kust	„ „	51	19
Bima-baai, Soembawa	*Kl. Soenda-eil.*	264	28
Binanga, reede	*W.kust Celebes.*	176	33
Bingkoka-baai; Golf van Boni	*Z.kust* „	152	40
Bintan, O.kust	*Riouw-arch.*	44	18
Bintoehan, reede	*W.kust Sumatra.*	279	15
Bitsjara-baai	*Z.W.kust N.-Guinee.*	349	49
Blang Merang-baai; Pantar	*Kl. Soenda-eil.*	376	26
Bobané-baai; Halmahera	*Molukksche Arch.*	387	41
Boealemo, reede; Golf van Tomini	*O.kust Celebes.*	186	38
Boedingbaai; Billiton	„ *Sumatra.*	50	19
Boeding Boeding, reede	*W.kust Celebes.*	175	33
Boegingkalo, ankerplaats	*Z.kust* „	138	41
Boehias, reede; Sangi-eilanden	*Celebes Zee.*	183	35
Boeka-baai; Roti	*Kl. Soenda-eil.*	322	30
Boela-baai; Ceram	*Molukksche Arch.*	399	43
Boelaka-rivier, mond	*Z.kust N.-Guinee.*	273	49
Boelan, straat	*Riouw-arch.*	106	18
Boeleleng, reede; Bali	*Kl. Soenda-eil.*	261	27
Boeli, baai en reede; Halmahera	*Molukksche Arch.*	387	41
Boeloekoemba, reede	*Z.kust Celebes*	138	41
Boeloengan-rivier	*O.kust Borneo*	256, 257	32
Boender, vaarwater naar —; Madoera	*N.kust Java.*	92	24
Boengkoe, reede	*O.kust Celebes.*	313	37
Boengkoelan, reede; Bali	*Kl. Soenda-eil.*	261	27
Boengoes-baai	*W.kust Sumatra*	279	15
Boenta, reede; Golf van Tomini	*O.kust Celebes.*	186	38
Boeroe	*Molukksche Arch.*	397, 405	43, 41
Boeroeng-eilanden	*W.kust Borneo.*	336	21
Boesak-baai	*N.kust Celebes.*	62	34
Boetoen, vaarwater naar Tg. —	*Lingga-arch.*	45	18
Boeton, reede	*Z.O.kust Celebes.*	110	39
„ straat; Noorder- en Zuidernauw	„ „	110	39

		Kaart N°. Chart N°.	Bladz. Page.
Bokki, vaarwater nabij —	*N.kust Celebes.*	342	34
Bolaang Mongondou, reede	*N.kust* „	36	34
„ „ vaarwater naar —	„ „	343	34
Bolaäng Oeki-baai	„ „	62	34
Boling, straat	*Kl. Soenda-eil.*	302	30
Bonaire	*West-Indië.*	223	10
Boné Raté, straat tusschen Kalao en —	*Flores Zee.*	373	30
Boni, golf	*Z.kust Celebes.*	144, 319, 152, 318	40
„ vaarwater bij —; Waigeo	*N.kust N.-Guinee.*	198	47
Bonthain, reede	*Z.kust Celebes.*	138	41
Boo-eilanden, vaarwater tusschen —	*Molukksche Arch.*	354	43
Boompjes-eiland	*N.kust Java.*	79	23
Borneo, O.kust:			
Beraoe-rivier tot de Ned.-Eng. grens		132	31
„ „ „ eiland Tarakan		58	31
Ma Berau (Koetei R.) tot H. Mangkalihat		37	31
Ma Djawa tot Kloempangbaai		125	31
H. Mangkalihat tot Beraoe-rivier		57	31
Eil. Tarakan tot Ned.-Eng. grens		59	31
Borneo, W.kust:			
H. Datoe tot H. Bajoeng		282	20
St. Petrus tot Seroetoe		148	19
Pontianak tot Maja		284	20
Sambas R. tot Pontianak		283	20
Borneo, W.- en Z.kust		149	19, 22
„ Z.kust:			
H. Malatajoer tot Z. ingang Straat Laoet		289	22
H. Poeting tot Straat Laoet		150	22
„ „ „ H. Malatajoer		288	22
H. Sambar tot H. Poeting		287	22
Borneo, Z.O.kust		122	31
„ Z.W.hoek		286	20
Bril, rif de —	*Z.ing. Str. Makasser.*	174	31
Brouwershaven, zeegat	*Nederland.*	204	9
Budd, eiland	*N.kust N.-Guinee.*	363	46
Bullen-baai, Curaçao	*West-Indië.*	213	10

C.

Caracasbaai, Curaçao	*West-Indië.*	213	10
Celebes, N.kust		62	34
„ N. en N.O.kust:			
Kwandang Bi. tot Tg. Binta		343	34
„ „ „ Tg. Mariri		343	34
Tg. Mariri tot Tg. Toloe		344	34, 36
Stroomenkaap tot Kwandang Bi.		342	34
Celebes, O.kust		141, 142	11, 34, 36
„ O.kust:			
H. Dongkala tot Labengké		313	37
Tg. Flesko tot Gorontalo		232	36
Gorontalo tot Padjonge-eilanden		305	36
Labengké tot Straat Boeton		314	37
Padjonge-eilanden tot Toeriboeloe		306	36
H. Pelasa tot eiland Limba		60	37
Straat Peleng tot H. Dongkala		310	37
Todjo tot Straat Walea		308	37
Toeriboeloe tot Todjo		307	36
Straat Walea tot Straat Peleng		309	37
Celebes, W. en N.W.kust:			
Doda tot Noordwachter		119	33
Kapoposang tot H. Mandar		173	33
H. Mandar tot Doda		34	33
Noordwachter tot Stroomenkaap		118	33
Pare Pare-baai tot H. Mandar		35	33
Celebes, Z.O.kust		315, 316, 54, 55	39, 36
„ Z.kust		144, 319, 318	40
Ceram	*Molukksche Arch.*	398, 399, 406	43, 41
Cheribon, reede	*N.kust Java.*	88	24
Chineesche Zee, Z. gedeelte der Zuid —	*O.-I. Arch.*	38	11
Coppename-rivier, mond	*West-Indië.*	215	10
Corantijn-rivier	„	222	10
Curaçao	„	223	10

		Kaart N°. Chart N°.	Bladz. Page.
D.			
Dago-baai; Sangi	*Celebes Zee.*	161	35
Dama, ankerplaats; N. Loloda-eilanden	*Molukksche Arch.*	391	42
Damalawa-eilanden, ankerplaats; Kabaena	*Z.O.kust Celebes.*	188	39
Dampelas, reede	*W.kust* „	175	33
Dampier, straat	*N.kust N.-Guinee.*	363	46
Dasi, straat	*Lingga-arch.*	45	18
Deli-rivier, mond	*O.kust Sumatra.*	19	17
Demta-baai	*N.kust N.-Guinee.*	200	48
Derawan, vaarwater bij —	*O.kust Borneo.*	57	31
Dewakang Br., vaarwater naar —	*Straat Makasser.*	174	31
Digoel-rivier	*Z.W.kust N.-Guinee.*	272	49
Dilly, reede; Timor	*Kleine Soenda-eil.*	378	26
Diti, ankerplaats; Halmahera	*Molukksche Arch.*	391	42
Djailolo, reede; Halmahera	„ „	385	41
Djambi, rivier en reede	*O.kust Sumatra.*	48	18
Djara, eiland	„ „	230	17
Djedan-eilanden	*Aroe-eil.*	238	45
Djelai-rivier, mond	*Z.kust Borneo.*	330	22
Djiko Boeloentaja	*O.kust Celebes.*	36	34
Djikoe Merasa, reede; Boeroe	*Molukksche Arch.*	397	43
Djinatoe, vaarw. tusschen — en Latondoe; Tijger-eilanden	*Flores Zee.*	373	30
Djoeana, reede	*N.kust Java.*	89	24
Doang Doangang Br., ankerpl.	*Straat Makasser.*	174	31
Dobo, vaarwater naar —	*Aroe-eilanden.*	238	45
Doda, ankerplaats	*W.kust Celebes.*	175	33
Doeloepi-baai; Golf van Tomini	*O.kust Celebes.*	185	38
Doemdoem, eiland	*Z. Chineesche Zee.*	335	21
Doerian, straat	*Riouw-arch.*	105	17
Domisil-baai	*N.kust Celebes.*	62	34
Dompo-baai; Soembawa	*Kl. Soenda-eil.*	264	28
Donggala, reede; Paloe-baai	*W.kust Celebes.*	175	33
Dongi, reede	*O.kust* „	326	38
Doré Hoem-baai	*N.kust N.-Guinee.*	364	46
Doro Lemo, ankerplaats; Halmahera	*Molukksche Arch.*	387	41
E.			
Eems, monden	*Nederland.*	207	9
Eierlandsche gronden	„	205	9
Ekas, baai; Lombok	*Kl. Soenda-eil.*	262	27
Elat, baai	*Kai-eilanden*	162	45
Emma-haven	*W.kust Sumatra.*	279	15
Ende, baai en reede; Flores	*Kl. Soenda-eil.*	269	29
Enggano, eiland en baai	*W.kust Sumatra.*	244, 32	12, 15
Enkhuizen, haven	*Nederland.*	228	9
Essang, baai; Talaud-eilanden	*Celebes Zee.*	184	35
Etna-baai	*Z.W.kust N.-Guinee.*	348	49
Eustasius (St.)	*West-Indië.*	210	10
F.			
Fak Fak, reede	*W.kust N.-Guinee.*	270	49
Fer, reede	*Kai-eilanden.*	162	45
Filipsburg, St. Martijn	*West-Indië.*	210	10
Flesko, vaarwatêr bij Tg.	*O.kust Celebes.*	36	34
Flores	*Kl. Soenda-eil.*	299, 300	26
„ N.kust	„	345, 346	29
„ straten tusschen Soembawa en —	„	295	26
„ „ „ Lomblen en —	„	301	29
„ Zee	*O. I. Archipel.*	111, 112	11
Fofak-baai; Waigeo	*N.kust N.-Guinee.*	198	47
Fogi, reede; Boeroe	*Molukksche Arch.*	397	43
Foja, reede; Halmahera	„ „	388	42
Friesche zeegat	*Nederland.*	206	9
Fuikbaai, Curaçao	*West-Indië.*	213	10
G.			
Galela, reede; Halmahera	*Molukksche Arch.*	391	42
Gamsoengi (Patani), reede; Halmahera	„ „	388	42
Gane, baai; Halmahera	„ „	389	42

		Kaart N°. Chart N°.	Bladz. Page.
Gasparstraten	*O.kust Sumatra.*	63	19
Geelvinkbaai	*N.kust N.Guinee.*	366, 367, 368, 401	46, 45
Gemeh, reede; Talaud-eilanden	*Celebes Zee.*	183	35
Genteng, baaien nabij —	*Z.kust Java.*	109	25
Gili Manoek-baai; Bali	*Kl. Soenda-eil.*	260	26
Goemorga; Goraitji-eilanden	*Molukksche Arch.*	389	42
Goenoeng Sitoli, reede; Nias	*W.kust Sumatra.*	177	14
Goeree, zeegat	*Nederland.*	202	9
Goeroea Boso; Halmahera	*Molukksche Arch.*	389	42
Goraoe Oepa, reede; Kalao Toa	*Flores Zee.*	373	30
Gorontalo, reede; Golf van Tomini	*O.kust Celebes.*	185	38
Gradjagan-baai	*Z.kust Java.*	260	26
Guyana, kust van —	*West-Indië.*	215, 217	10
H.			
Hagedis-eiland; ankerplaats	*Z.O.kust Celebes.*	188	39
Hajasa, reede; Manipa	*Molukksche Arch.*	397	43
Halmahera, Noord —	*Molukksche Arch.*	386	41
W.kust:			
„ Zuid-Loloda-eil. tot Makian		385	41
Makian tot Gane-baai en Batjan-eilanden		389	42
Halmahera, O.kust:			
Miti tot Inggelang		387	41
Inggelang tot Widi-eilanden		388	42
Haringvliet	*Nederland.*	209	9
Hatilingbaai; Ceram	*Molukksche Arch.*	399	43
Hekla-baai; Kangean	*Java Zee.*	99	25
Himana-baai	*N.kust Celebes.*	62	34
Hinako-eilanden; Nias	*W.kust Sumatra.*	178	14
Hoek, zie Eigennaam. (Cape, point, see Proper name).			
Hoek van Holland, zeegat	*Nederland.*	202	9
Hoga, ankerplaats; Toekang Besi-eilanden	*Z.O.kust Celebes.*	371	40
Hoh-baai	*Kai-eilanden.*	162	45
Hollandia-baai	*N.kust N.-Guinee.*	253	47
Hollandsch Diep	*Nederland.*	209	9
Humboldt-baai	*N.kust N.-Guinee.*	253	47
I.			
Ijoe, Soengai-	*O.kust Sumatra.*	230	17
Ilwaki, reede; Wêtar	*Kl. Soenda-eil.*	378	26
Indragiri-rivier	*O.kust Sumatra.*	43	18
Indramajoe, W.reede	*N.kust Java.*	79	23
Ingelasbaai; Ceram	*Molukksche Arch.*	399	43
Inggelang; vaarwater nabij —; Halmahera	„ „	387	41
Ipi-baai; Flores	*Kl. Soenda-eil.*	269	29
J.			
Jaimaria-baai; Japen	*N.kust N.-Guinee.*	199	47
Jamdena, straat —	*Tanimbar-eil.*	383	45
Jamna, ankerplaats	*N.kust N.-Guinee.*	200	48
Japara, reede	*N.kust Java.*	89	24
Japen, eiland	*N.kust N.-Guinee.*	368	46
Jautefa-baai; Humboldtbaai	„ „	253	47
Java	*O.I. Archipel.*	68, 69, 70	22
„ N.kust:			
Cheribon tot Semarang		80	23
Semarang tot Soerabaja		81	23
Soerabaja tot Straat Bali		82	23
Tandjoeng Priok tot Cheribon		79	23
Vierde punt tot Tandjoeng Priok		78	23
Java Z.kust:			
Straat Soenda tot Wijnkoopsbaai		93	23
Java-baai; Namatotte	*Z.W.kust N.-Guinee.*	349	49
Java Zee	*O. I. Archipel.*	66	11
Joepa, vaarwater bij P. —; Koetei-rivier	*O.kust Borneo.*	158	32
Julian (St.), eiland	*Z.Chineesche Zee.*	335	21

OPCARD 101 v3

K.

		Kaart N°. Chart. N°	Bladz. Page.
Kabaena, eiland	*Z.O.kust Celebes.*	318	40
„ vaarwater beZ.	„ „	188	39
Kabarei-baai; Waigeo	*N.kust N.-Guinee.*	198	47
Kabir, reede; Pantar	*Kl. Soenda-eil.*	376	26
Kadjang, ankerplaats; Golf van Boni	*Z.kust Celebes.*	138	41
Kahajan (Groote Dajak)-rivier	„ *Borneo.*	338	22
Kai-eilanden		162, 407	45, 44
Kai, reede	*W.kust Celebes.*	176	33
Kailakat, reede; Gorong-eilanden	*Molukksche Arch.*	399	43
Kaimana-baai	*Z.W.kust N.-Guinee.*	349	49
Kaiwatoe, ankerpl.; Moa	*Sermata-eil.*	375	26, 44
Kajo-baai	*N.kust N.-Guinee.*	253	47
Kajoa, vaarw. tusschen — en Laloein	*Molukksche Arch.*	389	42
Kajoe Merah-baai	*Flores Zee.*	348	49
Kakabia (Baars-eiland)	*Kl. Soenda-eil.*	373	30
Kakadoe-baai; Soemba	„ „	304	29
Kalabahi, reede; Alor	*Flores Zee.*	376	26
Kalao, straat tusschen — en Boné Raté	*Kl. Soenda-eil.*	373	30
Kalbano reede; Timor	*Z.O.kust Celebes.*	328	26
Kaledoepa, ankerplaats; Toekang Besi-eilanden	„ „	371	40
„ -rif, Toekang Besi-eilanden	*Z.kust Sumatra.*	371	40
Kaliandak, reede	*N.kust Java.*	94	23
Kalianget, reede; Madoera	*Straat Makasser.*	91	24
Kaloe Kaloekoeang	*Celebes Zee.*	174	31
Kamboene, ankerplaats; Golf van Boni	*Z.kust Celebes.*	138	41
Kameel-eiland	*Z.-Chinecsche Zee.*	335	21
Kameleon-baai; Banjak-eilanden	*W.kust Sumatra.*	23	13
Kamperketel	*Nederland.*	228	9
Kamrau-baai	*Z.W.kust N.-Guinee.*	350	49
Kandang Karbau-rivier, mond	*W.kust Borneo.*	334	21
Kangean-eilanden	*Java Zee.*	87	25
Kanioengan-eilanden	*O.kust Borneo.*	124	32
Kaoe, baai en reede; Halmahera	*Molukksche Arch.*	387	41
Kaoena (Postpaard)	*Flores Zee.*	373	30
Kaoergading, reede	*Z.kust Sumatra.*	94	23
Kapasbaai	*W.kust Celebes.*	175	33
Kapoeas (Kleine Dajak)-rivier	*Z.kust Borneo.*	337	22
Kapotta-rif; Toekang Besi-eilanden	*Z.O.kust Celebes.*	371	40
Karakitang, baai; Sangi-eilanden	*Celebes Zee.*	183	35
Karama-rivier	*W.kust Celebes.*	175	33
Karas, ankerplaats	„ *N.-Guinee.*	270	49
Karimata, straat	„ *Borneo.*	149	19, 22
„ -eilanden	„ „	285	20
„ , ankerplaats nabij N.W.hoek	„ „	50	19
Karimoen Djawa, eilanden en reede.	*Java Zee.*	83, 88	24
Karoefa-rivier	*Z.W.kust N.-Guinee.*	347	49
Karompa; reede	*Flores Zee.*	373	30
Kawio, ankerplaats; Kawio-eilanden	*Celebes Zee.*	184	35
Kelemak, oversteek; Djambi-rivier	*O.kust Sumatra.*	48	18
Kema, reede	„ *Celebes.*	62	34
Kendari-baai, ingang en vaarwater naar —	„ „	107	37
Kendawangan, reede en mond rivier	*W.kust Borneo*	336	21
Keramian (Arends-eiland)	*Java Zee.*	83	24
Kerindingan-eilanden, ankerplaats	*O.kust Borneo.*	124	32
Kertasari-baai; Soembawa	*Kl. Soenda-eil.*	263	27
Ketapang-baai; Kangean	*Java Zee.*	99	25
Ketapang-rivier, mond	*W.kust Borneo*	334	21
Kilmoeri, reede; Ceram	*Molukksche Arch.*	399	43
Kilwaroe, straat	„ „	399	43
Kintong, reede	*O.kust Celebes.*	326	38
Kisalaoet, reede; Ceram	*Molukksche Arch.*	399	43
Klabatbaai; Banka	*O.kust Sumatra.*	61	18
Klein-Curaçao	*West-Indië.*	211	10
Kleine Kapoeas-rivier, mond	*W.kust Borneo.*	336	21
„ Koeboe-rivier, drempel	„ „	336	21
„ Paternoster-eilanden	*Straat Makasser.*	174	31
„ Soenda-eilanden	*O.I. Archipel*	111, 112, 113, 114, 115, 116, 117	25
Kloempang-baai	*O.kust Borneo.*	133	32
Koba, reede; Banka	„ *Sumatra.*	56	19
Kodi „ Soemba	*Kl. Soenda-eil.*	304	29
Koealoe-rivier, mond	*O.kust Sumatra.*	21	17

		Kaart N°. Chart N°.	Bladz. Page.
Koeloer, baai; Sangi	*Celebes Zee.*	161	35
Koema-baai; Sangi	„ „	161	35
Koemai-rivier	*Z.kust Borneo.*	340	22
Koembe-rivier, mond	„ *N.-Guinee.*	273	49
Koepang, reede; Timor	*Kl. Soenda-eil.*	323	30
Koetei-rivier	*O.kust Borneo*	130, 158, 159	31, 32
Kofiau-eilanden, westgedeelte	*Molukksche Arch.*	354	43
Koka-rif; Toekang Besi-eilanden	*Z.O.kust Celebes.*	371	40
Kokka-baai; Halmahera	*Molukksche Arch.*	388	42
Kokos-eilanden; Simeuloe	*W.kust Sumatra.*	251	13
Kolaka, reede; Golf van Boni	*Z.kust Celebes.*	152	40
Kolongan, reede; Talaud-eilanden	*Celebes Zee.*	183	35
Komba, eiland	*Flores Zee.*	302	30
Kombal-baai; Lombok	*Kl. Soenda-eil.*	292	27
Komodo, ankerplaats; Straat Sape	„ „	268	28
Konga-baai; Flores	„ „	302	30
Koninginne- baai	*W.kust Sumatra*	279	15
Kora Kora-baai	*N.kust Celebes.*	62	34
Korim-baai; Schouten-eilanden	„ *N.-Guinee.*	380	46
Korobafo-baai; Roti	*Kl. Soenda-eil.*	322	30
Korossa, reede	*W.kust Celebes.*	175	33
Korrido, ankerplaats; Schouten-eilanden	*N.kust N.-Guinee.*	380	46
Kota Agoeng, reede	*Z.kust Sumatra.*	94	23
Kotaboena, reede	*O.kust Celebes.*	36	34
Kotania-baai; Ceram	*Molukksche Arch.*	398	43
Kota Waringin-rivier	*Z.kust Borneo.*	330	22
Krabbersgat	*Nederland.*	228	9
Kralendijk, reede; Bonaire	*West-Indië.*	211	10
Krammer	*Nederland.*	209	9
Kroë, baai en reede	*W.kust Sumatra.*	279	15
Kwandang-baai	*N.kust Celebes.*	36	34
Kwatisoré-baai, vaarwater nabij —	„ *N.-Guinee.*	367	46

L.

La-rivier	*O.kust Celebes.*	326	38
Laboea, reede; Golf van Tomini	„ „	185	38
Laboea Sore; Golf van Tomini	„ „	185	38
Laboean Ambat; Bali	*Kl. Soenda-eil.*	261	27
„ Amoek; Bali	„ „	262	27
„ Badjau; Simeuloe	*W.kust Sumatra.*	276	13
„ Badjo; Flores	*Kl. Soenda-eil.*	296	28
„ Blanda; Str. Boeton	*Z.O.kust Celebes.*	110	39
„ Broko, baai	*N.kust* „	62	34
„ Daboe	*Kai-eilanden.*	162	45
„ Hadji; Lombok	*Kl. Soenda-eil.*	263	27
„ Koelamboe; Flores	„ „	345	29
„ Potah; Flores	„ „	345	29
„ Siging	*W.kust Sumatra.*	279	15
„ Tapokan	„ „	279	15
„ Tring-baai; Lombok	*Kl. Soenda-eil.*	292	27
Laboeandata-baai	*Z.kust Celebes.*	319	40
Laboeha, reede; Batjan	*Molukksche Arch.*	392	42
Laboehan, reede	*W.kust Java.*	95	23
Lagoendi-baai; Nias	*W.kust Sumatra.*	177	14
Laikangbaai	*Z.kust Celebes.*	138	41
Laiwoei, vaarw. nabij —; Obi Major	*Molukksche Arch.*	390	42
Lakahia, bocht	*Z.W.kust N.-Guinee.*	348	49
Lakara, reede	*Z.O.kust Celebes.*	188	39
Laloein, vaarw. tusschen — en Kajoa	*Molukksche Arch.*	389	42
Lamakera, reede; Solor	*Kl. Soenda-eil.*	302	30
Lambiko, ankerplaats beZ. Tg —; Straat Boeton	*Z.O.kust Celebes.*	110	39
Lamboenoe, reede; Golf van Tomini	*O.kust* „	185	38
Lamombang-baai; Soemba	*Kl. Soenda-eil.*	304	29
Langgara, reede; Wowoni	*O.kust Celebes.*	107	37
Langkat-rivier	„ *Sumatra.*	15	17
Langsa-baai en rivier	„ „	15	17
Laoet; Natoena-eilanden	*Z. Chineesche Zee.*	332	20
„ , straat	*Z.O.kust Borneo.*	129	31
Larantoeka, nauw; Flores	*Kl. Soenda-eil.*	302	30
Lariang-rivier, mond	*W.kust Celebes.*	175	33
Lariko-baai; Golf van Boni	*Z.kust* „	152	40

		Kaart N°. Chart N°.	Bladz. Page.
Lasongko-baai; Moena	*Z.O.kust Celebes*	229	39
Lassia, eiland	*W.kust Sumatra.*	251	13
Lata Lata, vaarw. tusschen — en Moeari	*Moluksche Arch.*	389	42
Latondoe, vaarw. tusschen Djinatoe en —; Tijger-eilanden	*Flores Zee*	373	30
Lawak, vaarwater beZ.; Waigeo	*N.kust N.-Guinee.*	198	47
Leksoela-baai; Boeroe	*Moluksche Arch.*	397	43
Lela, ankerplaats; Flores	*Kl. Soenda-eil.*	269	29
Lèlang, reede	*Sermata-eil.*	377	44
Lembeh, straat	*N.O.kust Celebes.*	62	34
Lemmoe, ankerplaats	*Z.kust Celebes.*	138	41
Letwoeroeng, reede; Babar	*Sermata-eil.*	377	44
Lho Seumawe, reede	*N.kust Sumatra.*	8	16
Lida, gedeelte der S. — nabij den steen	*W.kust Borneo.*	284	20
Lifoematola, straat; Soela-eilanden	*Moluksche Arch.*	312	43
Liki, ankerplaats beZ. —	*N.kust N.-Guinee.*	200	48
Likoepang, reede	„ *Celebes.*	62	34
Lima-eilanden	*Straat Makasser.*	133	32
Limba-baai; Golf van Tomini	*O.kust Celebes.*	185	38
Lingadang, reede	*N.kust* „	62	34
Lingga-archipel	*O.kust Sumatra.*	40, 41, 46, 47	17, 18
Lingga, reede	*Lingga-arch.*	45	18
Linggang, reede; Billiton	*O.kust Sumatra.*	50	19
Linkas, reede; Tarakan	„ *Borneo.*	124	32
Linta, straat	*Kl. Soenda-eil.*	296, 297	28
Lintidoe, reede	*N.kust Celebes.*	62	34
Liroeng, reede; Talaud-eilanden	*Celebes Zee.*	184	35
Loba, ankerplaats; Straat Boeton	*Z.O.kust Celebes.*	110	39
Lobang Haja; Ceram	*Moluksche Arch.*	398	43
Loegoe Sibaboe; Simeuloe	*W.kust Sumatra.*	167	13
„ Sibigo; Simeuloe	„ „	166	13
Loek, reede	*O.kust Celebes.*	326	38
Loeokodoka-baai	*N.kust* „	62	34
Loewoek, reede	*O.kust* „	326	38
Loki, reede; Ceram	*Moluksche Arch.*	398	43
Lokodidi-baai	*N.kust Celebes.*	62	34
Loloda-eilanden, Noord- en Zuid-; Halmahera	*Moluksche Arch.*	391	42
Lomblen; straten tusschen Flores en —	*Kl. Soenda-eil.*	301	29
Lombok, W.kust	„ „	292	27
„ , straat	„ „	291	25
Loré (Saenamo), reede; Timor	„ „	329	26
Losoni, reede	*O.kust Celebes.*	313	37

M.

Maas tot Rotterdam	*Nederland.*	219	9
Maba, vaarwater tusschen — en Boeli; Halmahera	*Moluksche Arch.*	387	41
MacCluergolf	*W.kust N.-Guinee.*	352	48
Madjene, reede	„ *Celebes.*	176	33
Maikoor, Soengai —	*Aroe-eilanden.*	238	45
Makasser, reede	*W.kust Celebes.*	176	33
„ , vaarwaters naar —	„ „	123, 139	33
„ , straat		120, 121, 126, 127, 128	11, 31
„ , eilanden in Z.ingang Straat —		174	31
Malasoro-baai	*Z.kust Celebes.*	138	41
Malékaba-baai; Soemba	*Kl. Soenda-eil.*	304	29
Malili-rivier; Golf van Boni	*Z.kust Celebes.*	319	40
Mamberamo-rivier, mond	*N.kust N.-Guinee.*	200	48
Mamoedjoe-baai	*W.kust Celebes.*	176	33
Manganitoe,baai; Sangi	*Celebes Zee.*	161	35
Manggar, reede; Billiton	*O.kust Sumatra.*	50	19
Mangoli, straat; Soela-eilanden	*Moluksche Arch.*	312	43
Manimbora, vaarwater bij —	*O.kust Borneo.*	57	31
Manna, reede	*W.kust Sumatra.*	279	15
Manokwari, reede	*N.kust N.-Guinee.*	365	46
Maoemeré, bocht en reede; Flores	*Kl. Soenda-eil.*	346	29
Mapane, reede; Golf van Tomini	*O.kust Celebes.*	186	38
Mapia-eilanden	*Stille Oceaan.*	199	47
Marasende	*Straat Makasser.*	174	31
Marchesa-baai; Batanta	*N.kust N.-Guinee.*	198	47
Marore, eiland; Kawio-eilanden	*Celebes Zee.*	184	35
Marowijne-rivier	*West-Indië.*	215	10

		Kaart N°. Chart N°.	Bladz. Page.
Martapoera-rivier	*Z.kust Borneo.*	17	22
Martijn (St.)	*West-Indië.*	210	10
Masalembo-eilanden	*Java Zee.*	83	24
Masi Masi, eiland	*N.kust N.-Guinee.*	200	48
Masiwang-rivier, mond; Ceram	*Moluksche Arch.*	399	43
Matabori-rivier, mond	*N.kust N.-Guinee.*	200	48
Mataha, ankerplaats; Kabaëna	*Z.O.kust Celebes.*	188	39
Mata Siri; Laurot-eilanden	„ *Borneo.*	133	32
Matterer-baai	*N.kust N.-Guinee.*	200	48
Meatij Miarang, ankerpl.	*Sermata-eil.*	375	44
Medang, eiland	*Kl. Soenda-eil.*	264	28
Mega, eiland	*W.kust Sumatra.*	134, 243	16
„ , reede	*N.kust N.-Guinee.*	364	46
Melolo, reede; Soemba	*Kl. Soenda-eil.*	303	28
Memboro, reede; Soemba	„ „	304	29
Menado, reede	*N.kust Celebes.*	62	34
Menaloe, reede; Sangi	*Celebes Zee.*	161	35
Mendarik, eiland	*Z.Chineesche Zee.*	335	21
Mendawai-rivier	*Z.kust Borneo.*	339	22
Menelili, reede; Golf van Tomini	*O.kust Celebes.*	185	38
Mentawei-eilanden	*W.kust Sumatra.*	136	12
Meos Pandi, vaarwater beW.; Schouten-eilanden	*N.kust N.-Guinee.*	380	46
Merak, reede en straat	*W.kust Java.*	95	23
Merauke-rivier, mond	*Z.kust N.-Guinee.*	273	49
Mesa, reede; Halmahera	*Moluksche Arch.*	388	42
Mesoedji-rivier, mond	*O.kust Sumatra.*	22	18
Meulaboh, reede	*W.kust* „	26	12
Miangas, eiland	*Stille Oceaan.*	183	35
Midai, eiland	*Gr. Natoena-eil.*	335	21
Miei, reede	*N.kust N.-Guinee.*	367	46
Minjai Foen, straat; Waigeo	„ „	198	47
Mios Noem; baaien N.kust —	„ „	199	47
Misool	*Moluksche Arch.*	354, 358, 406	43, 44
Moeara Bajor; Koetei-rivier	*O.kust Borneo.*	159	32
„ Bekapai; „	„ „	159	32
„ Berau; „	„ „	158	32
„ Djawa; „	„ „	158, 159	32
„ Sabak, reede	*O.kust Sumatra.*	48	18
Moeari, vaarw. tusschen Lata Lata en —	*Moluksche Arch.*	389	42
Moeri (St. Petrus), eiland	*Z. Chineesche Zee.*	335	21
Moeris, baai	*N.kust N.-Guinee.*	200	48
Moezeuj-rivier, mond; Nias	*W.kust Sumatra.*	177	14
Moff, eiland	*N.kust N.-Guinee.*	363	46
Mokmer, reede; Schouten-eilanden	*N.kust N.-Guinee.*	380	46
Molo, straat	*Kl. Soenda-eil.*	296, 297	28
Moluksche Archipel		145, 146	11, 41
Mond, zie Eigennaam. (Mouth, river entrance, see Proper name).			
Mondono, reede	*O.kust Celebes.*	326	38
Morotai	*Moluksche Arch.*	386, 391	41, 42
Mota We Delek; Timor	*Kl. Soenda-eil.*	328	26
Muntok, reede; Banka	*O.kust Sumatra.*	52	18

N.

Naira, reede; Banda-eilanden	*Moluksche Arch.*	189	44
Nalandi-baai; Boeton	*Z.O.kust Celebes.*	229	39
Namlea, reede; Boeroe	*Moluksche Arch.*	397	43
Namodale, reede; Roti	*Kl. Soenda-eil.*	322	30
Nanganessi, baai; Soemba	„ „	304	29
Nangka-eilanden; Straat Banka	*O.kust Sumatra.*	52	18
Natal, reede	*W.kust* „	180	14
Natoena-eilanden	*Z. Chineesche Zee.*	147	19
„ Groot-	„ „	280, 331, 332	20
„ Noord-	„ „	280	20
„ Zuid-	„ „	282	20
Nautilus, straat	*Z.W.kust N.-Guinee.*	349	49
Nederlandsche kust		226, 227	9
Nenoesa-eilanden	*Celebes Zee.*	183	35
Ngalipaëng, baai; Sangi	„ „	161	35
Ngofakiaha, reede; Makian	*Moluksche Arch.*	389	42
Nias	*W.kust Sumatra.*	29, 163, 164	14

		Kaart N°. Chart N°.	Bladz. Page.
Nickerie-rivier	*West-Indië.*	222	10
Nicolaas, St., baai; Bali	*Kl. Soenda-eil.*	261	27
„ „ „ ; Aruba	*West-Indië.*	211	10
Nieuw-Guinee, N.kust		155, 400, 401	11, 45
„ N.kust:			
Geelvinkbaai (Westblad)		366	46
(Zuidblad)		367	46
„ (Oostblad) en eiland Japen		368	46
Koemamba-eilanden tot Podena-eilanden		200	48
Kaap de Goede Hoop tot Manokwari		365	46
Straat Sélé tot Kaap de Goede Hoop		364	46
Tanah Merah-baai tot de grens		253	47
„ W.kust:			
Straat Sele tot MacCluergolf		353	48
MacCluergolf tot Kaap van den Bosch		351	48
„ Z.kust:			
Prinses Marianne-straat tot Bian-rivier		273	49
„ ZW.kust:			
Fak Fak tot Vlakke hoek		407	44
Kaap van den Bosch tot Etna-baai		347	49
„ ZW. en Z.kust		154	11
Nila, ankerpl. N.kust	*Sermata-eil.*	377	44
Noesa Besar, vaarw. bij —; Straat Lombok	*Kl. Soenda-eil.*	262	27
Noesa Kambangan	*Z.kust Java.*	108	24
Noilmina-baai; Timor	*Kl. Soenda-eil.*	328	26
Nonapetong-baai	*O.kust Celebes.*	326	38
Noordzee-kanaal	*Nederland.*	228	9

O.

Obi-eilanden	*Moluksche Arch.*	406	41
Obi, straat	„ „	390	42
Oedjoeng, reede; Bali	*Kl. Soenda-eil.*	262	27
Oeloe, reede; Siaoe, Sangi-eilanden	*Celebes Zee.*	183	35
Oeloenamboe, ankerpl.; Manoei	*O.kust Celebes.*	314	37
Oena Oena, reede; Golf van Tomini	„ „	186	38
Oendoer, reede; Ceram	*Moluksche Arch.*	399	43
Oesoe-baai; Golf van Boni	*Z.kust Celebes.*	319	40
Ogar, vaarwater nabij —	*W.kust N.-Guinee.*	270	49
Ondoer, reede; Gorong-eilanden	*Moluksche Arch.*	399	43
Ondola-baai; Boeton	*Z.O.kust Celebes.*	229	39
Ondolean, reede	*O.kust* „	326	38
Onolimboe, reede; Nias	*W.kust Sumatra.*	177	14
Onrust, vaarwater nabij —	*N.kust Java.*	85	23
Oosthaven, Lampoengbaai	*Z.kust Sumatra.*	94	23
Oost-Indische Archipel, Oostblad		3	11
„ „ Westblad		2	11
Oranjebaai; St. Eustasius	*West-Indië.*	210	10

P.

Paardenbaai; Aruba	*West-Indië*	211	10
Padangrivier, mond	*O.kust Sumatra.*	230	17
Padang, nauw van —; Saleier	*Z.kust Celebes.*	143	41
„ Tikar-rivier, mond	*W.kust Borneo.*	336	21
„ vaarwaters naar —	„ *Sumatra.*	165	15
Padjongé, ankerpl.; Golf van Tomini	*O.kust Celebes.*	185	38
Pagai, Zuid-; Mentawei-eilanden	*W.kust Sumatra.*	277	15
Pagimana, reede; Golf van Tomini	*O.kust Celebes.*	186	38
Pagoejama-rivier, mond; Golf van Tomini	„ „	185	38
Pagoerawan-rivier, mond	„ *Sumatra.*	230	17
Painan-baai	*W.kust* „	279	15
Palaboehanratoe, reede	*Z.kust Java.*	109	25
Palahidoe, ankerplaats; Toekang Besi-eilanden	*Z.O.kust Celebes.*	371	40
Paleleh, reede	*N.kust* „	62	34
Palembang-rivier	*O.kust Sumatra.*	160	18
Palmas, eiland; zie Miangas.			
Palmedo, reede; Soemba	*Kl. Soenda-eil.*	304	29
Paloe, baai en reede	*W.kust Celebes.*	175	33
Paloh-rivier	„ *Borneo.*	334	21
Palopo, reede; Golf van Boni	*Z.kust Celebes.*	138	41

		Kaart N°. Chart N°.	Bladz. Page.
Pambaoewang, reede	*W.kust Celebes.*	176	33
Pamoekan-baai	*O.kust Borneo.*	133	32
Pampus	*Nederland.*	228	9
Panai-rivier, mond	*O.kust Sumatra.*	21	17
Panaroekan, reede	*N.kust Java.*	90	24
Pandang, eiland	*O.kust Sumatra.*	230	17
Pandjang, reede; Banjak-eilanden	*W.kust Sumatra.*	23	13
„ straat; Natoena-eilanden	*Z.Chineesche Zee.*	332	20
„ vaarwater nabij —	*W.kust N.-Guinee.*	270	49
Panggoel-baai	*Z.kust Java.*	109	25
Pangkal Pinang, reede; Banka	*O.kust Sumatra.*	53	19
Pangpangbaai	„ *Java.*	260	26
Paniki, ankerplaats; Talaud-eilanden	*Celebes Zee.*	184	35
Pantai Barat; Bali	*Kl. Soenda-eil.*	262	27
„ Timoer; Bali	„ „	262	27
„ Wonreli; Kisar	*Sermata-eil.*	375	44
Panto, ankerplaats bij Tg.	*Z.kust Java.*	109	25
Paoni, reede; Ceram	*Moluksche Arch.*	398	43
Para, vaarwater nabij; Sangi-eilanden	*Celebes Zee.*	183	35
Pare Pare-baai	*W.kust Celebes.*	173	33
Paria-baai	*Z.kust* „	138	41
Parigi, reede; Golf van Tomini	*O.kust* „	185	38
Pasang Kajoe-baai	*W.kust* „	175	33
Pasang Tenang, reede	*W.kust Java.*	95	23
Pasjr Lajaran; Flores	*Kl. Soenda-eil.*	346	29
Pasir-rivier en mond	*O.kust Borneo.*	133	32
Pasi Teloe-eilanden; Tijger-eilanden	*Flores Zee.*	373	30
Pasoeroean, reede	*N.kust Java.*	90	24
Patani (Gamsoengi), reede; Halmahera	*Moluksche Arch.*	388	42
Paternoster-eilanden	*Flores Zee.*	374	30
„ „ Kleine —. Zie bij K.			
Patipi-baai	*W.kust N.-Guinee.*	270	49
Patjitan-baai	*Z.kust Java.*	109	25
Pedjantan, eiland	*Z.Chineesche Zee.*	335	21
Pegametan-baai; Bali	*Kl. Soenda-eil.*	261	27
Pekalongan, reede	*N.kust Java.*	88	24
Pemboeang-rivier, mond	*Z.kust Borneo.*	339	22
Penandjoeng-baai	*Z.kust Java.*	108	24
Pengiki besar, eiland	*Z.Chineesche Zee.*	335	21
„ ketjil, eiland	„ „	335	21
Penooba, reede	*Lingga-Arch.*	230	17
Peta, baai; Sangi	*Celebes Zee.*	161	35
Petrus (St.), eiland	*Z.Chineesche Zee.*	335	21
Pidjoetbaai; Lombok	*Kl. Soenda-eil.*	263	27
Pindjangbaai	*N.kust Celebes.*	62	34
Pini, vaarw. nabij en beO.	*W.kust Sumatra.*	74	13
Piroe, reede; Ceram	*Moluksche Arch.*	398	43
Pisang, eiland	*Moluksche Arch.*	390	42
Pisang-eilanden	*W.kust N.-Guinee.*	270	49
Pisingbaai; Kabaëna	*ZO.kust Celebes.*	188	39
Podena-eilanden	*N.kust N.Guinee.*	200	48
Poelau Petak-rivier	*Z.kust Borneo.*	337	22
„ Soemoer, zie Zutphen-eilanden			
Poeloe Ampat, reede; Golf van Tomini	*O.kust Celebes.*	186	38
„ Tiga	*N.kust* „	343	34
Poeloekan, reede; Bali	*Kl. Soenda-eil.*	262	27
Poigar, reede en rivier	*N.kust Celebes.*	36	34
Polewali, reede	*W.kust* „	176	33
Pom-baai; Japen	*N.kust N.-Guinee.*	199	47
Pombelaä, ankerplaats; Boeton	*ZO.kust Celebes.*	329	39
Pontianak, vaarwater naar —	*W.kust Borneo.*	336	21
Pora Pora, ankerplaats; Straat Boeton	*ZO.kust Celebes.*	110	39
Poso, reede; Golf van Tomini	*O.kust* „	186	38
Postiljon-eilanden	*Flores Zee.*	374	30
Postpaard (Kaoena)	„	373	30
Priaman, reede	*W.kust Sumatra.*	180	14
Prinses Marianne-straat	*Z.kust N.Guinee.*	273	49
Probolinggo, reede	*N.kust Java.*	90	24

OPCARD 101 V3

R.

		Kaart N°. Chart N°.	Bladz. Page.
Raaf-baai	*Z.W.kust N.-Guinee.*	349	49
Radja en Bokki, vaarwater nabij —	*N.kust Celebes.*	342	34
Raha, reede; Straat Boeton	*Z.O.kust „*	110	39
Raja, straat	*W.kust Sumatra.*	5	12
Randowaja-baai; Japen	*N.kust N.-Guinee.*	199	47
Rao, straat; Halmahera	*Moluksche Arch.*	391	42
Rarewarai-baai; Geelvink-baai	*N.kust N.-Guinee.*	367	46
Reede, zie Eigennaam. (Road, see Proper name).			
Rembang, reede	*N.kust Java.*	89	24
Rengat, reede; Indragiri-rivier	*O.kust Sumatra.*	43	18
Rigaih-baai	*W.kust „*	5	12
Rioeng-baai; Flores	*Kl. Soenda-eil.*	345	29
Riouw, reede	*Riouw-Arch.*	45	18
„ straat	*„ „*	42	18
„ -archipel	*O.kust Sumatra.*	40, 41	17
Ritabel, vaarwater naar	*Tanimbar-eil.*	383	45
Roemahkoeda-baai; Romang	*Sermata-eil.*	375	44
Roemberpon, straat	*N.kust N.-Guinee.*	199	47
Roesa Linguette, zie Soekoer.			
Rokan-rivier	*O.kust Sumatra.*	172	17
Roon, eiland	*N.kust N.-Guinee.*	199	47
Roti	*Kl. Soenda-eil.*	321, 322	26, 30
Royalisthaven; Z.Natoena-eilanden	*Z.Chineesche Zee.*	333	20

S.

Saba	*West-Indië.*	210	10
Sabang-baai; Wé	*N.kust Sumatra.*	6	12
Sabatang, reede; Batjan	*Moluksche Arch.*	389	42
Sabo, reede; Golf van Tomini	*O.kust Celebes.*	186	38
Saenamo (Loré), reede; Timor	*Kl. Soenda-eil.*	329	26
Saga Saga-rivier, mond	*W.kust Celebes.*	176	33
Sagoe-baai, Adoenara	*Kl. Soenda-eil.*	302	30
Saibi, reede; Siberoet	*W.kust Sumatra.*	278	15
Salahnama, eiland	*O.kust „*	230	17
Salakiti-baai	*W.kust N.-Guinee.*	270	49
Salaoet-eilanden; Simeuloe	*„ Sumatra.*	251	13
Salawati, Westkust	*„ N.-Guinee.*	357	48
Salebaboe, ankerplaats; Talaud-eilanden	*Celebes Zee.*	184	35
Saleh-baai, Middengedeelte; Soembawa	*Kl. Soenda-eil.*	267	28
„ W. en O.gedeelte; „	*„ „*	266	28
Saleier	*Z.kust Celebes.*	143	41
„ vaarwater tusschen Varkens-eiland en —	*„ „*	143	41
Saloeë, vaarwater; Banggai-archipel	*O.kust Celebes.*	311	37
Samate, reede; Salawati	*W.kust N.-Guinee.*	324	48
Sambaki, Zuidtoegang straat —	*„ Halmahera.*	392	42
Sambasrivier, Groote —	*„ Borneo.*	153	21
„ Kleine —	*„ „*	153	21
Sambat-baai	*W.kust Sumatra.*	279	15
Samberbaba-baai; Japen	*N.kust N.-Guinee.*	199	47
Sambo, reede	*Riouw-Arch.*	45	18
Sampit, baai, reede en rivier	*Z.kust Borneo.*	156	22
Sampolawa-baai; Boeton	*Z.O.kust Celebes.*	229	39
Sanana-baai; Soela-eilanden	*Moluksche Arch.*	312	43
Sanding, ankerplaats	*W.kust Sumatra.*	134	16
Sanggala-baai	*W.kust N.-Guinee.*	270	49
Sanggar-baai; Soembawa	*Kl. Soenda-eil.*	264	28
Sangi, eiland	*Celebes Zee.*	161	35
„ -eilanden	*„ „*	327	34
Sangkapoera, reede; Bawean	*N.kust Java.*	89	24
Sangkoelirang-baai en rivier	*O.kust Borneo.*	171	32
Sangowo, reede; Morotai	*Moluksche Arch.*	391	42
Sangsit, reede; Bali	*Kl. Soenda-eil.*	261	27
Sanoer, reede; „	*„ „*	262	27
Saoemanganja, ankerplaats; N. Pagai	*W.kust Sumatra.*	278	15
Saonek, reede; Waigeo	*N.kust N.-Guinee.*	198	47
Saparoea, reede	*Moluksche Arch.*	398	43
Sape, straat	*Kl. Soenda-eil.*	295, 268	26, 28
Saramacca-rivier, mond	*West-Indië.*	215	10
Sardijngeul, Schelde	*Nederland.*	203	9
Saripa-baai; Waigeo	*N.kust N.-Guinee.*	198	47
Sarmi, ankerplaats	*„ „*	200	48

		Kaart N°. Chart N°.	Bladz. Page.
Satoe, ankerplaats bij P. —; Enggano	*W.kust Sumatra.*	32	15
Saumlaki-baai; Jamdena	*Tanimbar-eil.*	383	45
Sawai, baai; Ceram	*Moluksche Arch.*	398	43
Sawang, reede; Siaoe, Sangi-eilanden	*Celebes Zee.*	183	35
Sawoe-eilanden	*Kl. Soenda-eil.*	320	30
Schelde	*Nederland.*	203, 214, 216	9
Schokland	*„*	228	9
Schottegat; Curaçao	*West-Indië.*	213	10
Schouten-eilanden	*N.kust N.-Guinee.*	380	46
Seba, reede; Sawoe	*Kl. Soenda-eil.*	320	30
Sebangka, vaarwater bij —	*Lingga-Arch.*	44	18
Sedanau, vaarw. bij en beO.-; Gr. Natoena	*Z.Chineesche Zee.*	332	20
Sedoelang-riffen	*N.kust Java.*	79	23
Segoro Wedi-baai	*Z.kust „*	109	25
Sekar-baai	*W.kust N.-Guinee.*	270	49
Sele, straat	*„ „*	324, 325	48
Semaoe, Noordelijk gedeelte van Straat —	*Kl. Soenda-eil.*	323	30
Semarang, reede	*N.kust Java.*	91	24
Sematan, vaarwater beZ.-	*W.kust Celebes.*	175	33
Sepeken, vaarwaters naar —; Kangean	*Java Zee.*	99	25
Serasan; Z. Natoena-eilanden	*Z.Chineesche Zee.*	333	20
Sereh-baai; Salebaboe, Talaud-eilanden	*Celebes Zee.*	184	35
Serewen-baai; Japen	*N.kust N.-Guinee.*	199	47
Sermata-eilanden		375, 377, 408	26, 44
Seroei-baai; Japen	*N.kust N.-Guinee.*	199	47
Serwaroe, ankerpl.; Leti	*Sermata-eil.*	375	44
Serwatoe, Soengai-	*Aroe-eilanden.*	238	45
Sesajap-rivier	*O.kust Borneo.*	259	32
Siaba-baai; Nias	*W.kust Sumatra.*	177	14
Siak-rivier	*O.kust „*	24	17
Siberoet, eiland	*W.kust „*	241	12
„ N.gedeelte	*„ „*	245	15
„ straat; Z.gedeelte	*„ „*	73	14
„ reede; Siberoet	*„ „*	278	15
Sibolga, reede	*„ „*	179	14
Si Djau Djau, ankerplaats; N. Pagai	*„ „*	278	15
Sidoa, reede; Golf van Tomini	*O.kust Celebes.*	185	38
Sigli, reede	*N.kust Sumatra.*	8	16
Sika besar, ankerplaats; Flores	*Kl. Soenda-eil.*	269	29
Sikakap, straat; Pagai-eilanden	*W.kust Sumatra.*	278	15
Siko, ankerplaats; Goraitji-eilanden	*Moluksche Arch.*	389	42
Silabia-baai; Golf van Tomini	*O.kust Celebes.*	185	38
Siloeng Belanak, baai; Lombok	*Kl. Soenda-eil.*	262	27
Simalandan-baai; Simeuloe	*W.kust Sumatra.*	276	13
Simalèpèt, reede; Siberoet	*„ „*	278	15
Simaloer, zie Simeuloe.			
Simanari-baai; Nias	*„ „*	177	14
Simeuloe	*„ „*	27, 251	12, 13
„ ; vaarwater tusschen Simeuloe tjoet en —	*„ „*	276	13
Simoek, eiland	*„ „*	73	14
Sinabangbaai; Simeuloe	*„ „*	168	13
Singkel, reede	*„ „*	179	14
Sioeban, baai; Sipoera	*„ „*	278	15
Sipoera, straat	*„ „*	247	15
Siromboe, reede; Nias	*„ „*	178	14
Soanggarai, ankerplaats; Schouten-eilanden	*N.kust N.-Guinee.*	380	46
Soebi; Z.Natoena-eilanden	*Z.Chineesche Zee.*	333	20
Soekadana, reede	*W.kust Borneo.*	336	21
Soekoer, eiland; N.kust Flores	*Kl. Soenda Eil.*	346	29
Soela-eilanden	*Moluksche Arch.*	312, 405	43
Soemalata, reede	*N.kust Celebes.*	62	34
Soemba	*Kl. Soenda-eil.*	298, 303, 304	26, 28, 29
Soembawa	*„ „*	294	25
„ , O.kust	*„ „*	268	28
„ , ZO.hoek	*„ „*	265	28
„ -baai	*„ „*	264	28
„ , straten tusschen Flores en —	*„ „*	295	26
Soembreng-baai	*Z.kust Java.*	109	25
Soemenep, vaarwater naar —; Madoera	*N.kust „*	92	24
Soenda, straat	*O.I.Archipel.*	71	22
Soengai Doendang, vaarwater bij —; Koetei-rivier	*O.kust Borneo.*	159	32
„ Liat, reede; Banka	*„ Sumatra.*	56	19

		Kaart N°. Chart N°.	Bladz. Page.
Soengai Mariam, reede; Koetei-rivier	*O.kust Borneo.*	158	32
Soepoe, baai; Halmahera	*Moluksche Arch.*	391	42
Soerabaja, reede	*N.kust Java.*	97	24
„ , O.vaarwater	„ „	98	24
„ , W. „	„ „	97	24
Soesoh, reede	*W.kust Sumatra.*	26	12
Soewangi, vaarwater beO.-	*Z.O.kust Borneo.*	129	31
Solor-eilanden	*Kl. Soenda-eil.*	301, 302	29, 30
Sorendidori, straat; Schouten-eilanden	*N.kust N.-Guinee.*	380	46
Sorong, reede	*W.kust* „	324	48
Spaansche haven; Curaçao	*West-Indië.*	213	10
Straat, zie Eigennaam. (Strait, see Proper name).			
Sumatra, N.gedeelte	*O. I. Archipel.*	4	11
„ N.kust:			
Sigli tot Diamant punt		8	16
„ N.W.hoek		6	12
„ N. en W.kust:			
Diamantpunt tot Singkel		100	12
Tjalang tot Sigli		7	12
„ O.kust:			
Asahanrivier tot Straat Roepat		11	16
„ tot Singapoera		102	16
Straat Banka tot Noordwachter		104	16
Deli-rivier tot Asahan-rivier		10	16
Diamantpunt tot Asahan-rivier		101	16
„ tot Deli-rivier		9	16
Tg Parit tot Str. Doerian		13	17
Str. Roepat tot Tg Parit		12	16
Singapoera tot Str. Banka		103	16
Vaarwaters nabij de eiln. Bengkalis en Padang		14	17
„ W.kust:			
Benkoelen tot Str. Soenda		137	12
Ilir tot Temang		75	13
Indrapoera tot Ketahoen		242	12
Ketahoen tot Sambat-baai en eiland Mega		243	12
Njamoek tot Katang Katang		231	15
Padang tot Benkoelen		136	12
„ tot hoek Indrapoera		241	12
„ tot Straat Soenda		31	12
Priaman tot Njamoek (vaarwaters naar Padang)		165	15
Sambat-baai tot Vlakke hoek en eiland Enggano		244	12
Sibolga tot Ilir		76	13
„ tot Temang		29	12
Singkel tot Padang		135	12
„ tot Sibolga		77	13
Tapa Tocan tot beN. Banjak-eilanden		249	13
„ tot Sibolga		28	12
Temang tot Padang		30	12
Tikoe tot Priaman		180	14
Tjalang tot Roesa		5	12
„ tot Tapa Tocan		26	12
„ Z.kust:			
Tk. Kaloembajan tot Ratai-baai		94	23
Suriname-rivier	*West-Indië.*	218	10

T.

Tabekat-baai; Siberoet	*W.kust Sumatra.*	278	15
Tabel van teekens en afkortingen. (Explanation of signs and abbreviations)		—	9
Taboejoeng, reede	*W.kust Sumatra.*	179	14
Taboekan, reede; Sangi	*Celebes Zee.*	161	35
Talaud-eilanden	„	327	34
Talisei, reede	*N.kust Celebes.*	62	34
Taliwangbaai; Soembawa	*Kl. Soenda-eil.*	263	27
Tamako, reede; Sangi	*Celebes Zee.*	161	35
Tambako, ankerplaats	*Z.O.kust Celebes.*	188	39
Tambelan, baai	*Z.Chineesche Zee*	335	21
„ -eilanden	„ „	335, 281	21
Tamboe-baai; Golf van Tomini	*O.kust Celebes.*	185	38
Tamiang-rivier	*O.kust Sumatra*	230	17
Tampenan Bale, ankerplaats; Straat Boeton	*Z.O.kust Celebes.*	110	39

		Kaart N°. Chart N°.	Bladz. Page.
Tana Djampea en nabijliggende eilanden	*Flores-Zee.*	372, 373	30
Tanah Bala, straat	*W.kust Sumatra.*	73	14
„ Masa, vaarwater nabij —	„ „	73	14
Tandjoeng Pandan, reede en vaarw. naar —;			
Billiton	*O.kust Sumatra.*	64	19
Priok, haven	*N.kust Java.*	85	23
„ Redeb, reede; Beraoe-rivier	*O.kust Borneo.*	255	32
Tangka-rivier, mond; Golf van Boni	*Z.kust Celebes.*	138	41
Tangkiang, reede	*O.kust* „	326	38
Tanimbar-eilanden		382, 383, 408	44, 45
Tapanoeli-baai, N.lijk ged.	*W.kust Sumatra.*	179	14
Tapa Toean, reede	„ „	26	12
Tapoes, reede	„	179	14
Tappalang, reede	„ *Celebes.*	176	33
Tarahan, reede; Talaud-eilanden	*Celebes Zee.*	183	35
Taroena-baai; Sangi	„ „	161	35
Taroesan-baai	*W.kust Sumatra.*	279	15
Tawari, ankerplaats; Golf van Boni	*Z.kust Celebes.*	138	41
Tegal, reede	*N.kust Java.*	88	24
Tehoroe, reede; Ceram	*Moluksche Arch.*	399	43
Telaga, reede	*O.kust Celebes.*	36	34
Tello, vaarwater bij —; Batoe-eilanden	*W.kust Sumatra.*	73	14
Teloek Bajoer, reede; Beraoe-rivier	*O.kust Borneo.*	255	32
Teloekbetoeng, reede	*Z.kust Sumatra.*	94	23
Telok Asin; Banjak-eilanden	*W.kust* „	23	13
„ Atjeh; eiland Lassia	„ „	251	13
„ Awang; Lombok	*Kl. Soenda-eil.*	262	27
„ Blongas; Lombok	„ „	262	27
„ Brassi; Banjak-eilanden	*W.kust Sumatra.*	23	13
„ Dalam; Simeuloe	„ „	167	13
„ „ ; Nias	„ „	177	14
„ Kaloekoe; Boeton	*Z.O.kust Celebes.*	229	39
„ Kamaroe; Boeton	„ „	229	39
„ Kambawogeno; Boeton	„ „	229	39
„ Katoerei; Siberoet	*W.kust Sumatra.*	278	15
„ Korio; Wandammenbaai	*N.kust N.-Guinee.*	367	46
„ Koro; Boeton	*Z.O.kust Celebes.*	229	39
„ Lakansai; Boeton	„ „	229	39
„ Lamala	*O.kust* „	326	38
„ Lampit; Soembawa	*Kl. Soenda-eil.*	265	28
„ Lampoei; Soembawa	„ „	265	28
„ Linggeh; Flores	„ „	345	29
„ Linggi; Simeuloe	*W.kust Sumatra.*	168	13
„ Nanga Loho; Flores	*Kl. Soenda-eil.*	345	29
„ Reo; Flores	„ „	345	29
„ Roemboi; Noemfoor	*N.kust N.-Guinee.*	199	47
„ Roen; Flores	*Kl. Soenda-eil.*	302	30
„ Sarang; Soembawa	„ „	265	28
„ Saribocea; Siberoet	*W.kust Sumatra.*	278	15
„ Semebai; Sipoera	„ „	278	15
„ Silogoei; Siberoet	„ „	278	15
„ Solat; Damar	*Sermata-eil.*	377	44
„ Tawar	*W.kust N.-Guinee.*	270	49
„ Térang; Flores	*Kl. Soenda-eil.*	345	29
„ Watiriraro; Wandammen-baai	*N.kust N.-Guinee.*	367	46
Temadjoe, ankerplaats beO.	*W.kust Borneo.*	336	21
Temang, reede	„ *Sumatra.*	180	14
Temiang, vaarwater bij —	*Lingga-Arch.*	44	18
Temoekoes, reede; Bali	*Kl. Soenda-eil.*	261	27
Tepa, reede; Babar	*Sermata-eil.*	377	44
Tepak-baai; Simeuloe	*W.kust Sumatra.*	276	13
Terampah-baai; Anambas-eilanden	*Z.Chineesche Zee.*	182	20
Ternate, reede en vaarwaters naar —	*Moluksche Arch.*	385	41
Terschelling, zeegat	*Nederland.*	205	9
Texel, zeegat	„	201	9
Tianjar, reede; Bali	*Kl. Soenda-eil.*	261	27
Tifoe-baai; Boeroe	*Moluksche Arch.*	397	43
Tifonis, ankerplaats; Halmahera	„ „	387	41
Tikoe, reede	*W.kust Sumatra.*	180	14
Tilamoeta-baai; Golf van Tomini	*O.kust Celebes.*	185	38
Timor, Z.W.-gedeelte	*Kl. Soenda-eil.*	321	26
„ W.kust; Tg. Mas tot straat Roti	„ „	323	30

		Kaart N°. Chart N°.	Bladz. Page.
Timor NW.kust	*Kl. Soenda-eil.*	376	26
„ N.kust	„ „	378	26
„ Z.kust	„ „	328, 329	26
Tioeng, straat	*Riouw-Arch.*	45	18
Tioro, straat	*Z.O.kust Celebes.*	370	39
Tiro-baai	*Z.kust* „	143	41
Tjalangbaai	*W.kust Sumatra.*	5	12
Tjapaloeloe, straat; Soela-eilanden	*Moluksche Arch.*	312	43
Tjeloekan Bawang; Bali	*Kl. Soenda-eil.*	261	27
Tjempi-baai; Soembawa	„ „	265	28
Tjeningan, vaarwater bij —; Straat Lombok	„ „	262	27
Tjenrana-rivier, monden; Golf van Boni	*Z.kust Celebes.*	131	40
Tjilaceteuren-baai	*Java.*	109	25
Tjilatjap, zeegat	„ „	108	24
Tjinrana, reede	*W.kust Celebes.*	176	33
Tjintjan-baai	*N.kust N.-Guinee.*	200	48
Tjoepel, reede; Bali	*Kl. Soenda-eil.*	262	27
Tjotek, ankerpl. beO. Tg —	*N.kust Java.*	91	24
Tobelo, reede; Halmahera	*Moluksche Arch.*	391	42
Tobelombangi, reede; Golf van Tomini	*O.kust Celebes.*	186	38
Todjo, reede; Golf van Tomini	„ „	186	38
Tocal, vaarwaters naar —	*Kai-eilanden*	162	45
Toeangkoe, vaarwater beN. —; Banjak-eilanden	*W.kust Sumatra.*	23	13
Toeban, reede	*N.kust Java.*	89	24
Toekang Besi-eilanden	*Z.O.kust Celebes.*	317, 371	39, 40
Toelang, Bawang-rivier, mond	*O.kust Sumatra.*	22	18
Toeroeboeloe-baai	*Z.O.kust Celebes.*	188	39
Togian-eilanden; Golf van Tomini	*O.kust* „	192	37
Tokong Belajar; Tambelan-eilanden	*Z.Chineesche Zee.*	335	21
„ Kemoedi	„ „	335	21
„ Mengirang; Tambelan-eilanden	„ „	335	21
„ Oewi; Tambelan-eilanden	„ „	335	21
Toli Toli, baai	*W.kust Celebes.*	175	33
Tomahoe-eilanden; Boeroe	*Moluksche Arch.*	397	43
Tomea, ankerplaats bij —; Toekang Besi-eilanden	*Z.O.kust Celebes.*	371	40
Tomini, golf	*O.kust* „	140	36
„ , reede	„ „	185	38
Tomori-baai	„ „	310	37
To-oelon, vaarwater beO.; Banggai-arch.	„ „	311	37
Toren-eiland; Flores	*Kl. Soenda-eil.*	269	29
Totokbaai	*O.kust Celebes.*	36	34
Tritonbaai	*Z.W.kust N.-Guinee.*	349	49
Tijger-eilanden	*Flores Zee.*	373	30
U.			
Urk, eiland	*Nederland.*	228	9
V.			
Veeckensbaai, Zuid-Pagai	*W.kust Sumatra.*	134	16
Veregat	*Nederland.*	220	9
Vesuviusbaai; Soela-eilanden	*Moluksche Arch.*	312	43
Vlissingen, reede	*Nederland.*	203	9
Volkerak	„	209	9
W.			
Wadjo-baai, Z.W.ged.; Boeton	*Z.O.kust Celebes.*	229	39
Wahai, baai; Ceram	*Moluksche Arch.*	399	43
Waigama, reede; Misool	„ „	354	43
Waigeo	*N.kust N.-Guinee.*	363	46
Waingapoe, reede; Soemba	*Kl. Soenda-eil.*	304	29
Wajaboela, reede; Morotai	*Moluksche Arch.*	391	42
Wakdé-eilanden	*N.kust N.-Guinee.*	200	48
Walea, ankerplaats beO. Straat —; Golf van Tomini	*O.kust Celebes.*	186	38
Wambololi-baai; Moena	*Z.O.kust Celebes.*	229	39
Waminda-baai; Golf van Boni	*Z.kust* „	152	40
Wangi Wangi, ankerplaats; Toekang Besi-eilanden	*Z.O.kust* „	371	40
Wani, reede	*W.kust* „	175	33

		Kaart N°. Chart N°.	Bladz. Page.
Wap-baai	*W.kust N.-Guinee.*	270	49
Wari-baai; Schouten-eilanden	*N.kust N.-Guinee*	380	46
Warce, reede; Ceram	*Moluksche Arch.*	399	43
Wassollangka, reede; Moena	*Z.O.kust Celebes.*	188	39
Watas-eilanden	*Z.Chineesche Zee.*	335	21
Watoebela-eilanden	*Moluksche Arch.*	189	44
Watoelai-eilanden	*Aroe-eilanden.*	238	45
Watoe Liboe; Soemba	*Kl. Soenda-eil.*	303	28
Waworada-baai; Soembawa	„ „	265	28
Weda, baai en reede; Halmahera	*Moluksche Arch.*	388	42
Wedoear, reede; Kai-eilanden		162	45
Wêtar	*Kl. Soenda-eil.*	378	26
Windissi, reede	*N.kust N.-Guinee.*	367	46
Wini, reede; Timor	*Kl. Soenda-eil.*	376	26
Wooi-baai; Japen	*N.kust N.-Guinee.*	199	47
Wori-baai	„ *Celebes.*	62	34
Wotai, reede; Nila	*Sermata-eil.*	377	44
Wotoe-rivier, ankerplaats; Golf van Boni	*Z.kust Celebes.*	319	40
Wowoni, straat	*O.kust* „	107	37
IJ.			
IJmuiden, havens	*Nederland.*	228	9
Z.			
Zadel-eiland	*Z.Chineesche Zee.*	335	21
Zand-baai	*Z.kust Java.*	109	25
Zandereek	*Nederland.*	220	9
Zeebloemstraat	*W.kust Sumatra.*	246	15
Zeegat, zie Eigennaam. (Zeegat, see Proper name).			
Zierikzee, zeegat	*Nederland.*	204	9
Zuiderzee	„	212	9
„ vaarwaters naar —	„	224, 225	9
Zutphen-eilanden	*Z.kust Sumatra.*	95	23
Zwolsche diep	*Nederland.*	228	9

PERPUSTAKAAN NASIONAL RI.

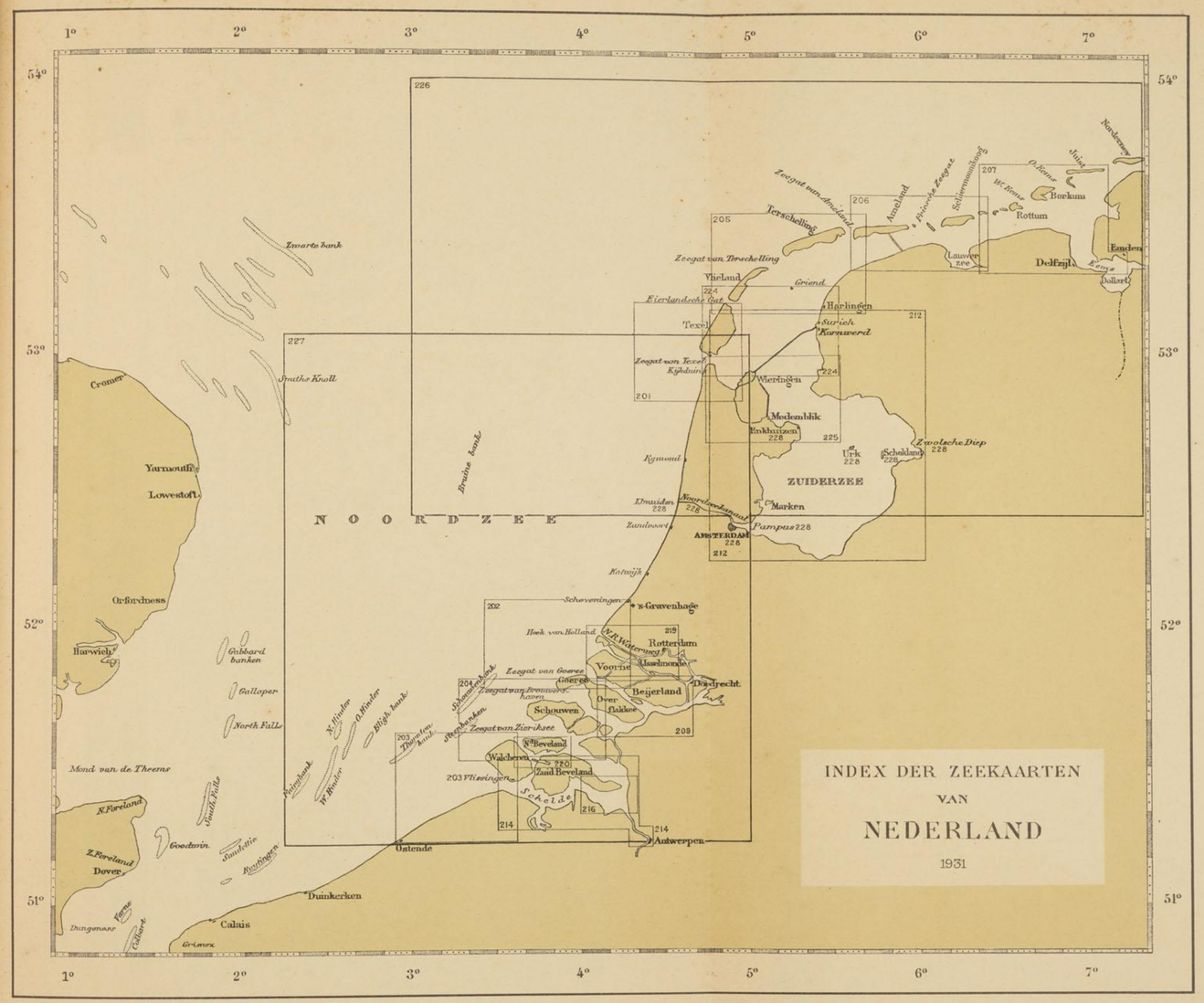
1°
2°
3°
4°
5°
6°
7°
54°
53°
52°
51°
226
227
201
205
206
207
212
224
225
202
204
203
216
214
209
219
Zwarte bank
Smithe Knoll
Cromer
Yarmouth
Lowestoft
Orfordness
Harwich
Gabbard banken
Galloper
North Falls
Mond van de Theems
N. Foreland
Z. Foreland
Dover
Goodwin
Sandettie
Ruytingen
Dungeness
Calais
Grisnez
Duinkercken
Oatende
Vlissingen
Walcheren
Zand Beveland
N.t Beveland
Schouwen
Over-flakkee
Goeree
Voorne
Rotterdam
Maasmonde
Beijerland
Dordrecht
Hoek van Holland
's-Gravenhage
Scheveningen
Katwijk
Zeegat van Goeree
Zeegat van Zierikzee
Zeegat van Brouwershaven
Stroombanken
Thornton banken
Ruytingen
Schelde
Antwerpen
Zeegat van Texel
Eierlandsche Gat
Texel
Vlieland
Zeegat van Terschelling
Terschelling
Griend
Harlingen
Kornwerd
Stavoren
Wieringen
Medemblik
Enkhuizen
Urk
Schokland
Kijmond
Ilmaiden
Noordoostpolder
Marken
Pampus
Zuidoostpolder
AMSTERDAM
Zwolsche Diep
ZUIDERZEE
Zeegat van Amelland
Ameland
Pinksche Zeegat
Schiermonnikoog
Rottum
Borkum
W. Ems
O. Ems
Huibert
Noorderpan
Lauwers zee
Delfzijl
Emden
Dollard
Ems
INDEX DER ZEEKAARTEN
VAN
NEDERLAND
1931

INDEX DER ZEEKAARTEN
VAN
WEST-INDIË
1931

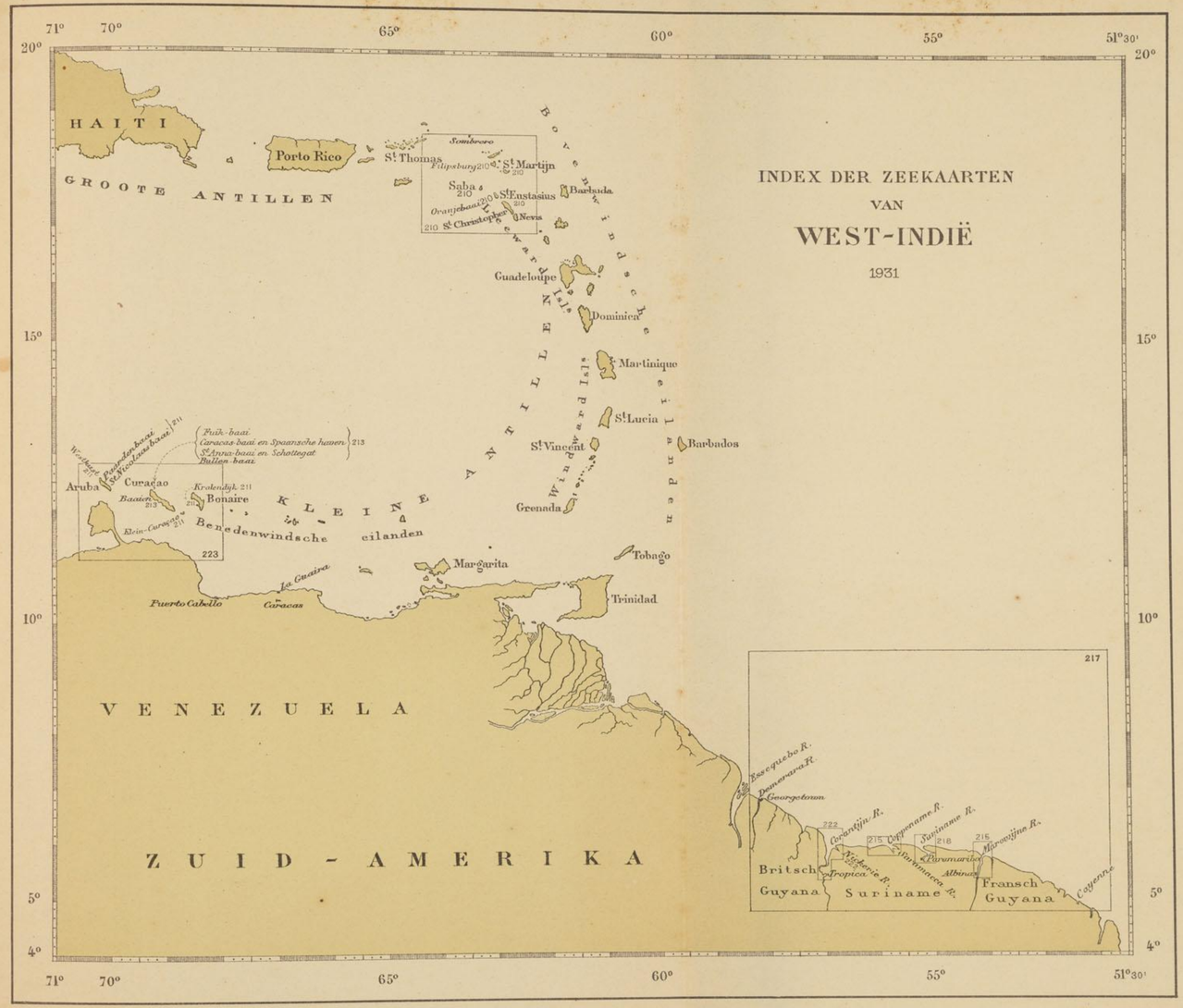

OPCARD 101 V3

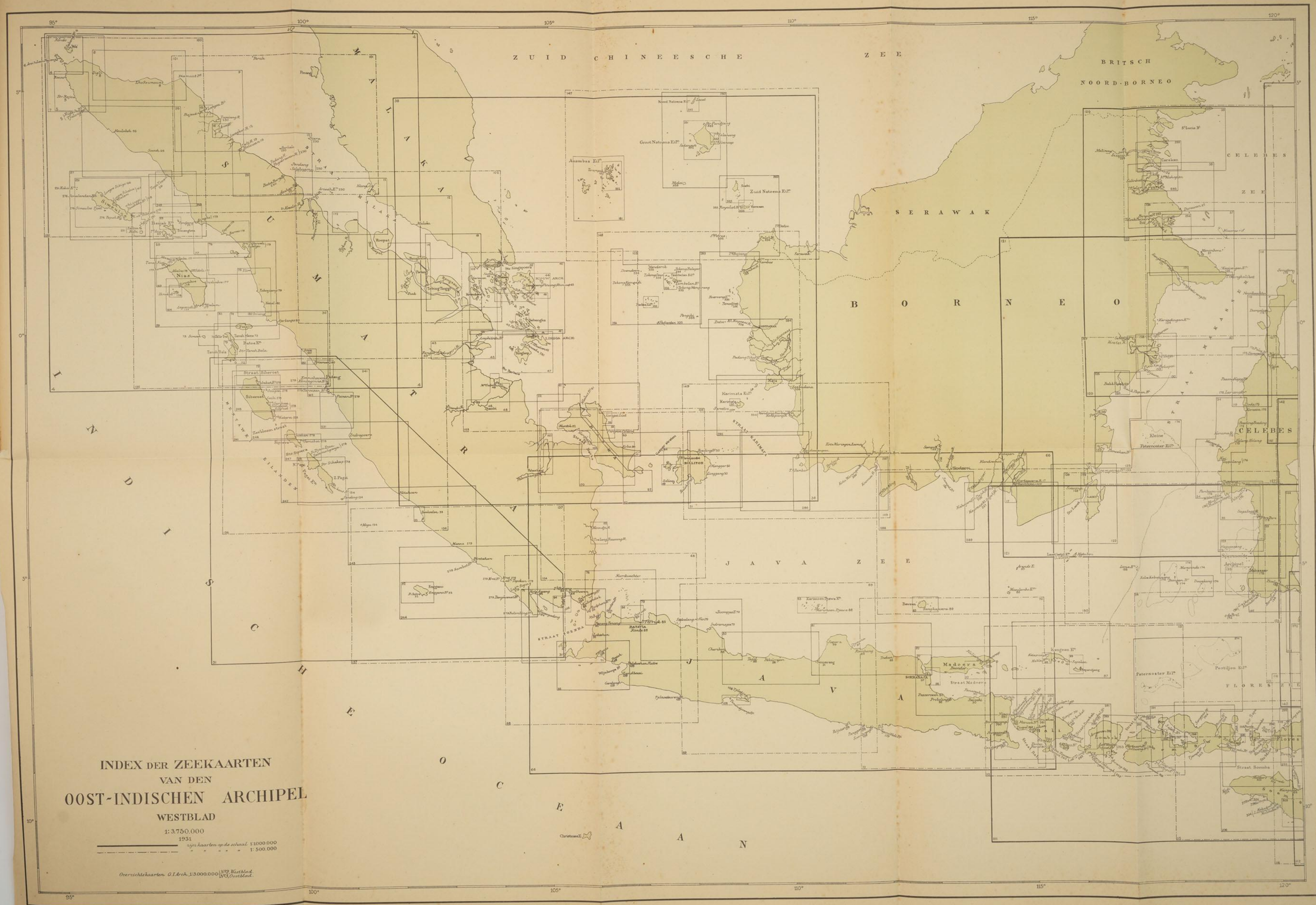
INDEX DER ZEEKAARTEN
VAN DEN
OOST-INDISCHEN ARCHIPEL
WESTBLAD
1:3.750.000
1931
zijn kaarten op de schaal 1:1000.000
" " " " " 1:500.000
Overzichtskaarten O.I.Arch. 1:3.000.000 No 2, Westblad. No 3, Oostblad.
ZUID CHINEESCHE ZEE
BRITSCH NOORD-BORNEO
SERAWAK
BORNEO
CELEBES ZEE
CELEBES
JAVA ZEE
JAVA
FLORES ZEE
INDISCHE OCEAAN
MALAKA
SUMATRA
Nias
Siberoet
Straat Siberoet
Groot Natoena Eil.
Zuid Natoena Eil.
Anambas Eil.
Karimata Eil.
Madoera
Straat Madoera
Paternoster Eil.
Postiljon Eil.
Kangean Eil.
Bali
Lombok
Flores
Straat Soemba
Christmas E.
Kleine Paternoster Eil.
Spermonde Archipel
Tarakan
Nieuw Arch.
Lingga Arch.
Billiton
Bangkalan
Bawean
Batavia
Straat Soenda
Straat Karimata
Straat Malaka
Straat Makassar
Straat Bali
Straat Madoera
Eilanden
95°
100°
105°
110°
115°
120°
5°
0°
10°

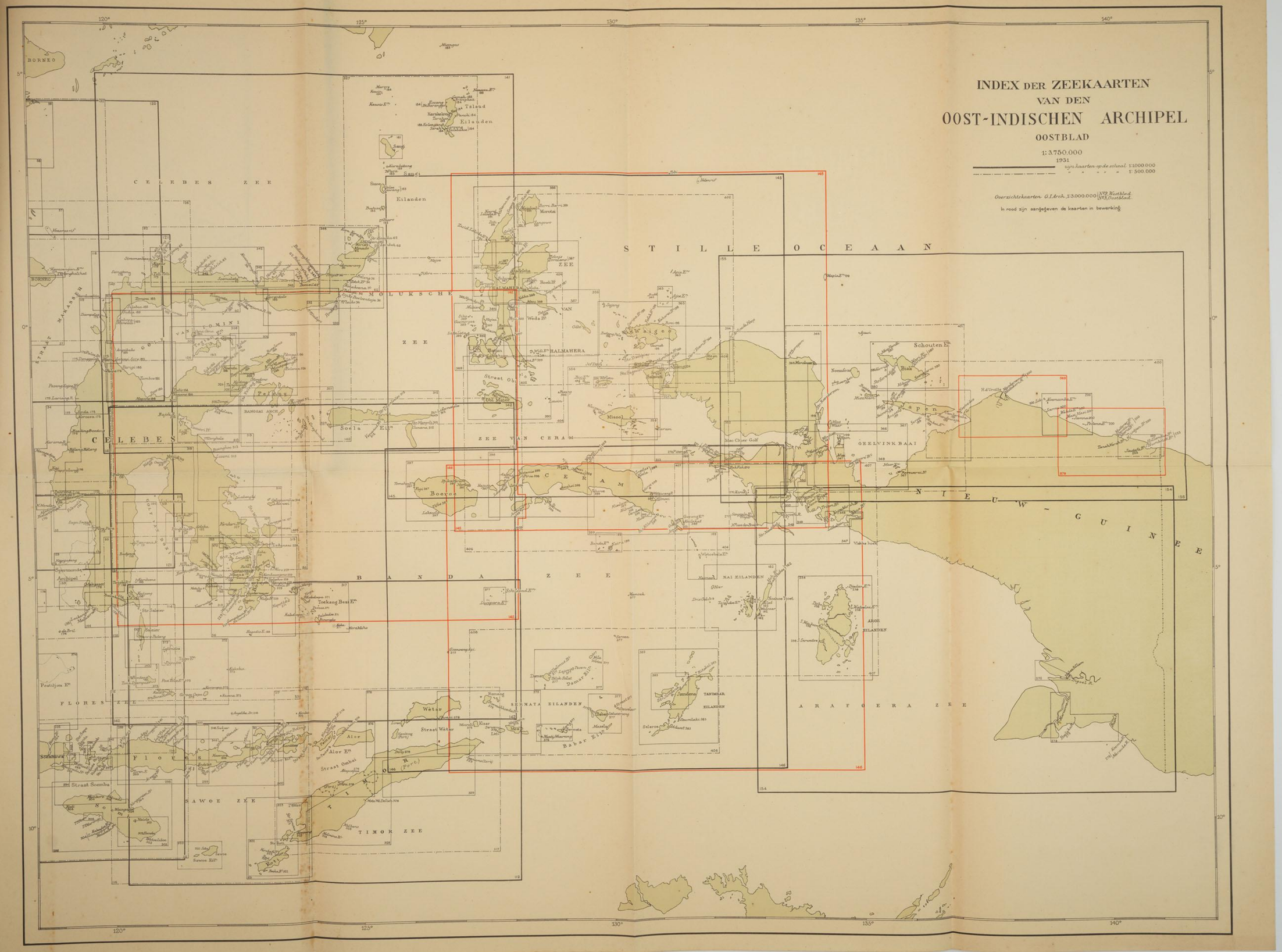
INDEX DER ZEEKAARTEN
VAN DEN
OOST-INDISCHEN ARCHIPEL
OOSTBLAD
1:3.750.000
1931
zijn kaarten op de schaal 1:1.000.000
" " " " " 1:500.000
Overzichtskaarten O.I.Arch. 1:3.000.000 N°2, Westblad. N°3, Oostblad.
In rood zijn aangegeven de kaarten in bewerking
STILLE OCEAAN
CELEBES ZEE
MOLUKSCHE ZEE
ZEE VAN CERAM
BANDA ZEE
FLORES ZEE
SAWOE ZEE
TIMOR ZEE
ARAFOERA ZEE
NIEUW-GUINEE
CELEBES
FLORES
TIMOR
BORNEO
HALMAHERA
CERAM
Boeroe
Misool
Schouten E.
Biak
GEELVINK BAAI
KAI EILANDEN
AROE EILANDEN
TANIMBAR EILANDEN
SERMATA EILANDEN
Damar
Babar
Wetar
Alor
Straat Wetar
Straat Ombai
Straat Soemba
Soemba
Sawoe
Rotti
Sangi Eilanden
Talaud Eilanden
Sula Eilanden
Banggai Arch.
Peleng
Toekang Besi E.
Spermonde Archipel
Postiljon E.
Straat Makasser
Golf van Tomini
Golf van Boni
Straat Obi
Obi Major
Weda B.
Mac Cluer Golf
120°
125°
130°
135°
140°
5°
0°
10°

INDEX DER ZEEMANSGIDSEN
VOOR NEDERLANDSCH OOST-INDIË
1931

